



**„Годишен доклад за наблюдение
изпълнението на „Плана за интегрирано
развитие на община Симитли“
за 2022 г.**

Май 2023 г.

Съдържание

Списък на фигурите	3
Списък на таблиците	3
Използвани съкращения	4
<i>Роля и значение на Плана за интегрирано развитие на община Симитли за периода 2021-2027 г.</i>	6
<i>Граници, Териториален обхват, релеф, климат, води</i>	8
Граници	8
Териториален обхват и релеф	8
Симитлийска котловина	9
Орановски пролом	9
Кресненски пролом	10
Климат и климатични ресурси	10
Води	11
<i>Населени места, население и демографски характеристики на територията на община Симитли</i>	12
Населени места	12
Население	13
Етническа структура	16
Национално преброяване 2021 година	16
Образование и етнос	17
Естествен и механичен прираст	18
Застаряване на населението	19
<i>Икономическа активност и доходи</i>	20
Средна брутна месечна заплата и линия на бедност	22
Ниво на безработицата	23
Население под, в и над трудоспособна възраст	24
<i>Характеристика на местната икономика</i>	25
Секторна структура и произведена продукция	25
Видове нефинансови предприятия	25
Брой нефинансови предприятия и произведена продукция	26
Приходи от износ	28
Инвестиции	28
Туризм	30
<i>Напредък по отношение на изпълнението</i>	31
Визия	32
Стратегически цели	32
Приоритет 1: Развитие на интелигентна и динамична икономика на територията на община Симитли	34
Напредък по изпълнението на Приоритет 1: Развитие на интелигентна и динамична икономика на територията на община Симитли	35

Приоритет 2: Устойчива техническа инфраструктура и устойчив достъп до услуги на населението	36
Напредък по изпълнението на Приоритет 2: Устойчива техническа инфраструктура и устойчив достъп до услуги на населението	40
Приоритет 3: Интегрирано екологично развитие	44
Напредък по изпълнението на Приоритет 3 Интегрирано екологично развитие	46
Приоритет 4: Териториално сближаване и интегрирано развитие на градските и селските райони	48
Напредък по изпълнението на Приоритет 4 Териториално сближаване и интегрирано развитие на градските и селските райони	49
Приоритет 5: Административен капацитет	50
Напредък по изпълнението на Приоритет 5 Административен капацитет	52
Приоритет 6: Устойчиво развитие на туризма	53
Напредък по изпълнението на Приоритет 6 Устойчиво развитие на туризма	55
Сключени договори през 2023 година	55
Проследяване промените в Индикаторите за резултат и Индикаторите за продукт	57

Действия по осигуряване на ефективност и ефикасност при изпълнение ПИРО

Симитли 2021-2027 г.	60
Мерки за наблюдение и механизми за събиране, обработване и анализ на данни.	60
Преглед на проблемите, възникнали в процеса на прилагане на ПИРО през 2022 година, както и мерките за преодоляване на тези проблеми	61
Мерки за постигане на необходимото съответствие на Годишният доклад със секторните политики, планове и програми на територията на общината.	61
Мерки за прилагане принципа на партньорство.	62

Заклучение и предложения за подобряване на резултатите от наблюдението. 62

Списък на фигурите

Фигура 1: Местоположение на община Симитли.....	8
Фигура 2: Облачни, слънчеви и валежни дни в община Симитли. Източник: Meteoblue.	10
Фигура 3: Максимални температури в община Симитли. Източник: Meteoblue.	10
Фигура 4: Брой на населението в община Симитли 2011-2022. Източник: НСИ.....	14
Фигура 5: Брой население в община Симитли по населени места 2011-2022. Източник: НСИ.	14
Фигура 6: Дял на населението по етническа принадлежност и степен на завършено образование към 7 септември 2021 година в област Благоевград. Източник: НСИ.	17
Фигура 7: Естествен прираст на населението (‰). Източник: НСИ.	18
Фигура 8: Механичен прираст на населението в община Симитли (брой). Източник: НСИ.	19
Фигура 9: Механичен прираст в града и селата на община Симитли (брой). Източник: НСИ.	19
Фигура 10: Дял на населението на възраст 0-14 и 65+ години в община Симитли (%). Източник: НСИ.	20
Фигура 11: Коефициент на заетост за възрастова група 15-64 навършени години по степен на образование в област Благоевград. Източник: НСИ.	21

Фигура 12:	Коефициенти на заетост, безработица и икономическа неактивност в област Благоевград по етническа принадлежност на лица на възраст 15-64 навършени години. Източник: НСИ.	21
Фигура 13:	Линия на бедност по области през 2022 година. Източник: НСИ.	22
Фигура 14:	Ниво на безработица в община Симитли (%). Източник: АЗ.	23
Фигура 15:	Коефициент на демографско заместване в община Симитли. Източник: НСИ. ...	24
Фигура 16:	Брой население под, в и над трудоспособна възраст в община Симитли. Източник: НСИ.	25
Фигура 17:	Разходи за придобиване на ДМА в община Симитли (млн.лв.). Източник: НСИ.28	
Фигура 18:	Преки чуждестранни инвестиции в община Симитли (млн. €). Източник: НСИ..	29

Списък на таблиците

Таблица 1:	Разпределение на населението на територията на община Симитли. Източник: НСИ.	13
Таблица 2:	Дял на населението в градовете и селата (%). Източник: НСИ.	15
Таблица 3:	Брой население по общини, отговорили на доброволния въпрос за етническа принадлежност при преброяването през 2021 г. Източник: НСИ.....	17
Таблица 4:	Дял на населението под, в и над трудоспособна възраст от общото население в община Симитли (%). Източник: НСИ.	24
Таблица 5:	Осномни икономически показатели по икономически дейности за 2021 година. Източник: НСИ.	26
Таблица 6:	Места за настаняване в община Симитли. Източник: Министерство на туризма... ..	30

Използвани съкращения

АЗ	Агенция по заетостта
БВП	Брутен вътрешен продукт
БДС	Брутна добавена стойност
БФП	Безвъзмездна финансова помощ
В и К	Водоснабдяване и канализация
ДФЗ	Държавен фонд „Земеделие“
ДБТ	Дирекция „Бюро по труда“
ДЗИ	Държавен зрелостен изпит след 12 клас
ДМА	Дълготрайни материални активи
ЕС	Европейски съюз

ЕСИФ	Европейски структурни и инвестиционни фондове
ЗАТУРЪ	Закон за административно и териториално устройство в Република България
ЗРР	Закон за регионално развитие
ЗСУ	Закон за социалните услуги
ИСУН	Информационна система за управление и наблюдение на структурните инструменти на ЕС в България
МЗХГ	Министерство на земеделието, храните и горите
МСП	Микропредприятия, малки и средни предприятия
НВО	Национално външно оценяване на учениците след 7 клас
НСИ	Национален статистически институт
НСРР	Национална стратегия за регионално развитие
ОДЗ	Обединено детско заведение
ОИСР	Организация за икономическо сътрудничество и развитие
ОП	Оперативни програми
ОПДУ	Оперативна програма добро управление
ОПНОИР	Оперативна програма „Наука и образование за интелигентен растеж“ 2014-2020
ОПАК	Оперативна програма „Административен капацитет“ 2014-2020
ОПИК	Оперативна програма „Иновации и Конкурентоспособност“ 2014-2020
ОПОС	Оперативна програма „Околна среда“ 2014-2020
ОПР	Общински план за развитие
ОПРР	Оперативна програма „Региони в растеж“ 2
ОПТТИ	Оперативна програма „Транспорт и транспортна инфраструктура“
ОПЧР	Оперативна програма „Развитие на човешките ресурси“ 2014-2020
ППЗСУ	Правилник за прилагане на Закона за социалните услуги
ПРСР	Програма за развитие на селските райони
ПИРО	План за интегрирано развитие на община
ППЗР	Правилник за прилагане на Закона за регионално развитие
РБ	Републикански бюджет
ФЕПНЛ	Фонд за европейско подпомагане на най-нуждаещите се лица

Роля и значение на Плана за интегрирано развитие на община Симитли за периода 2021-2027 г.

Планът за интегрирано развитие на община Симитли (ПИРО) за периода 2021-2027 година е стратегически документ и основен инструмент за управлението на общината през следващите седем години. ПИРО Симитли е разработен в изпълнение на разпоредбите на Закона за регионално развитие, националните и регионалните цели и приоритети за развитието на България, като включва и разпоредбите, свързани с местното самоуправление, териториалното устройство, опазването на околната среда, кадастъра и имотния регистър за територията на общината. ПИРО Симитли е приет с Решение № 616 на заседание на Общински съвет – Симитли, проведено на 01.07.2022 година.

Планът е изработен в съответствие и с целите на кохезионната политика на ЕС за същия период и особено в частта на политика 5 „Европа по-близо да гражданите чрез насърчаване на устойчивото и интегрирано развитие на градските, селските и крайбрежните райони и на местните инициативи“.

ПИРО Симитли е стратегически документ, който интегрира регионалното и пространственото развитие на общината. Вследствие на направения анализ на икономическото, социалното и екологичното състояние, нуждите и потенциала за развитие на общината, природното и културно наследство, съществуващите проблеми и мястото на общината в областното, регионалното и националното пространство са дефинирани визията и приоритетите за нейното развитие и планирани мерките за постигането им. Планирането и изпълнението включва интегрирани подходи за териториално и градско развитие, както и на местни инициативи, с които ще се постигнат националните цели и приоритети за регионално и местно развитие. ПИРО Симитли е разработен за цялата територия на общината, но са определени зони за прилагане на интегриран подход за решаване на анализиранияте нужди и за подкрепа на потенциалите за развитие и съвместни действия със съседни общини.

Структурата, обемът и съдържанието на ПИРО Симитли е в съответствие с разпоредбите на чл. 13 от ЗРР и Методическите указания за разработване и прилагане на ПИРО 2021-2027 година, публикувани от МРРБ.

Годишният доклад за наблюдение на изпълнението на ПИРО Симитли 2021-2027 година е разработен в изпълнение на чл. 23, т. 4 от Закона за регионалното развитие, чл. 72, ал. 2 от Правилника за прилагане на ЗРР и съгласно чл. 72, ал. 8 от същия, и съдържа информация за:

1. общите условия за изпълнение на плана за интегрирано развитие на общината и в частност промените в социално-икономическите условия в общината;

2. постигнатия напредък по изпълнението на целите и приоритетите на плана за интегрирано развитие на общината въз основа на индикаторите за наблюдение;
3. действията, предприети от компетентните органи с цел осигуряване на ефективност и ефикасност при изпълнението на плана за интегрирано развитие на общината, в т. ч.:
 - мерките за наблюдение и създадените механизми за събиране, обработване и анализ на данни;
 - преглед на проблемите, възникнали в процеса на прилагане на плана за интегрирано развитие на общината през съответната година, както и мерките за преодоляване на тези проблеми;
 - мерките за осигуряване на информация и публичност на действията по изпълнение на плана за интегрирано развитие на общината;
 - мерките за постигане на необходимото съответствие на плана за интегрирано развитие на общината със секторните политики, планове и програми на територията на общината, включително мерките за ограничаване изменението на климата и за адаптацията към вече настъпилите промени;
 - мерките за прилагане принципа на партньорство;
 - резултатите от извършени оценки към края на съответната година;
4. изпълнението на проекти, допринасящи за постигане на целите и приоритетите на плана за интегрирано развитие на общината с размера на усвоените средства за отчетния период и източниците на тяхното финансиране;
5. заключения и предложения за подобряване на резултатите от наблюдението на плана за интегрирано развитие на общината.

Граници, Териториален обхват, релеф, климат, води

Граници

Община Симитли е разположена в Югозападна България и е една от съставните общини на област Благоевград и Югозападен регион. Площта на общината е от 533.004 км², и представлява 8.57% от общата площ на областта.

Границите ѝ са следните:

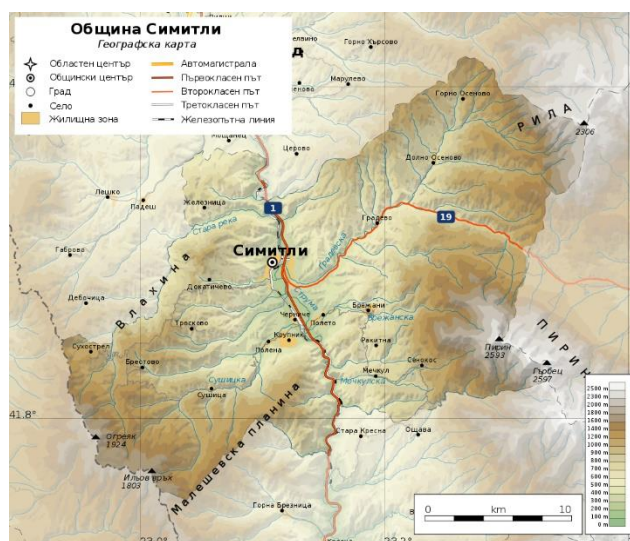
- на северозапад и север – община Благоевград;
- на изток – община Разлог;
- на изток – община Банско;
- на юг – община Красна;
- на югозапад – Република Северна Македония.

Териториален обхват и релеф

Разположението на община Симитли е пригранично и периферно, същевременно преходно и стратегически важно. За развитието на общината предимствата и ограниченията са свързани с граничната позиция - на запад тя е с широка контактна зона към съседната на България държава – Република Северна Македония.

Общината заема територия по средното течение на река Струма. Четирите планини - Рила, Пирин, Малешевска и Влахина оформят нейните граници. Землището на община Симитли представлява една изключително интересна мозайка от различни типове релеф – котловинно долинен, ниско-, средно- и високопланински, като средната надморска височина е 955.7 м.

Фигура 1: Местоположение на община Симитли.



В коритото на река Струма територията на общината се характеризира с най-ниска точка – 230 м надморска височина, а от север и от юг граничи респективно с Орановския пролом и величествения и живописен Кресненски пролом.

Западните и източните части на общината са планински. Североизточната ѝ част се заема от крайните югозападни разклонения на Югозападната част на Рила с най-висока точка 2 306 м. Югоизточната четвъртина се заема от северните и северозападни части на Северен Пирин и тук се издига най-високата точка на общината – връх Гърбец 2 597 м. Цялата западна и северозападна част попада в южните разклонения на планината Влахина с най-висока точка граничния връх Огреяк 1 924 м. На югозапад, южно от десния приток на Струма - Сушицка река, се намират северните разклонения на Малешевска планина, т.н. Крупнишки рид с най-висока точка Ильов връх (Джама) с височина 1 803 м.

Средната надморска височина на общинския център е около 332 метра, като най-високата точка е 340 метра, а най-ниската е в индустриалната зона с кота 200 метра.

Симитлийска котловина

През средата на общината, от север на юг, протича река Струма и центърът ѝ образува малката Симитлийска котловина. В средата на котловината е разположен град Симитли – общинският център, а в северната и южната ѝ част – още четири села. Котловината е дълбоко хлътнала по разломни линии между планините Рила на североизток, Влахина на запад, Пирин на югоизток и Крупнишкия рид на Малешевска планина на югозапад. Максималната ѝ дължина от север на юг е 7 км, а средната ширина – 4 км. Общата ѝ площ е 26 км².

Симитлийската котловина е остатък от дъно на миоценско и плиоценско езеро, в чиито утайки има находища на кафяви въглища и горещи минерални извори. Характеризира се с висока сеизмична активност. На север Симитлийската котловина се свързва чрез Орановския пролом с Благоевградската котловина, а на юг- чрез Кресненския пролом (Кресненското дефиле) – със Санданско-Петричката котловина.

Орановски пролом

Проломът е с дължина около 8 км, а средната му надморска височина е около 300 м. Започва южно от Благоевград и се насочва на юг, като в района на село Железница е средата му с надморска височина около 300 м. В този участък река Струма прави три забележителни меандри и северно от град Симитли (при квартал Ораново) излиза от пролома на 294 м надморска височина и навлиза в северната част на Симитлийската котловина.

Кресненски пролом

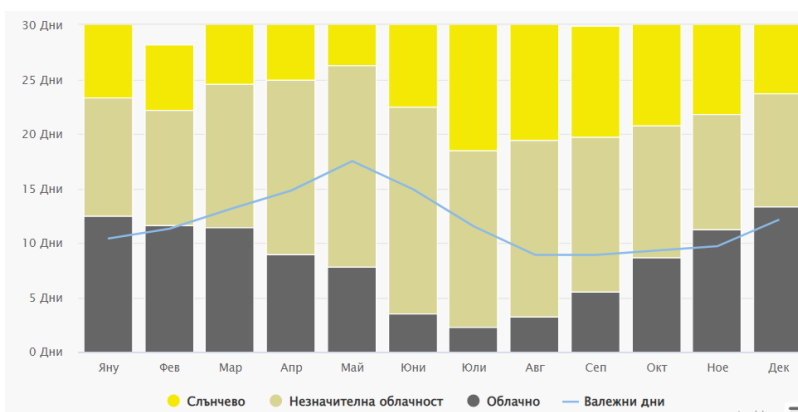
Кресненският пролом е осми поред пролом на река Струма между Малешевската планина на запад и Пирин планина на изток в община Симитли. Свързва Симитлийската котловина на север със Санданско-Петричката котловина на юг.

Проломът е с дължина около 18 км, а средната му надморска височина е около 222 м. Той е тесен, живописен и със стръмни склонове. Започва източно от село Крупник на 279 м надморска височина и се насочва право на юг.

В климатично отношение в южната част на пролома минава границата между средиземноморския и средноевропейския климат, което е предпоставка за поява на голямо разнообразие от животински и растителни видове.

Климат и климатични ресурси

Фигура 2: Облачни, слънчеви и валежни дни в община Симитли. Източник: Meteoblue.

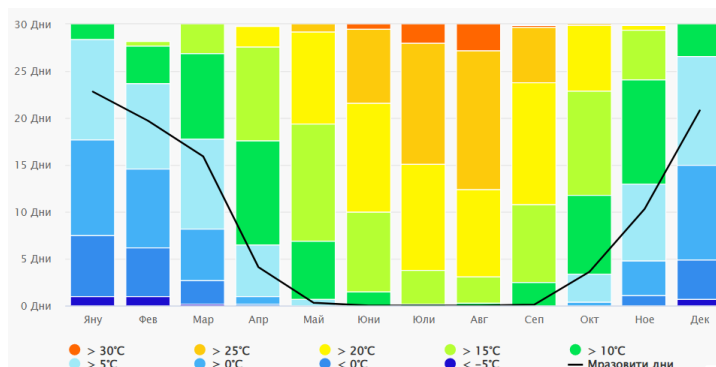


Климатът в района е умерено континентален с елементи на преходно средиземноморски и с подчертано планинско влияние във високите части. Средната годишна температура е 12.7° C.

Най-характерни белези на климата са топлото лято и меката зима (януарските температури са над 0° C в районите с надморска височина до 700 m), сравнително малка годишна температурна амплитуда, есенно-зимният максимум на валежите и липсата на ежегодна устойчива снежна покривка в извънпланинските райони.

Фигура 3: Максимални температури в община Симитли. Източник: Meteoblue.

Максималните температури се наблюдават през месеците юни, юли и август (което е типично и за цялата страна). За зимните месеци в най-студените дни температурите рядко спадат под 0°C. Наблюдават около 90 дни със средна температура над 20°C.



Валежите са сезонно обособени и в по-голямата си част падат под формата на дъжд. Изложението на склоновете е важно за количеството на валежите. В конкретния случай, по южните оградни склонове на Рила на височина 1 000 м падат 1 200 мм валежи. Увеличаването на валежите във височина е много добре изразено през пролетта.

В равнините и хълмистите райони се наблюдават засушавания от 5 до 12 пъти годишно. В районите с континентално-средиземноморски климат засушаванията са най-чести и продължителни през лятото и есента. Засушавания с честота 8-12 пъти годишно са характерни и за долината на река Струма. Симитлийската котловина е разположена на север от Кресненския пролом, но засушаванията не са с твърди граници и влиянието се чувства.

Води

Територията на община Симитли е част от водосборния басейн на река Струма, която е и най-голямата река в областта. Нейните притоци са сравнително равномерно разположени на територията на община Симитли. Левите притоци, извиращи от планините Рила и Пирин, са реките Брежанска, Сенокоска (Мечкулска река) и Градевска, а десните, извиращи от планините Влахина и Малешевска – реките Стара, Сушичка, Брезнишка.

В покритата част (под ерозионния базис) водите са напорни, предимно термоминерални. Първият анализ на водата и на свободните газове, отделящи се от извора, каптиран за банята в град Симитли с температура на водата 540С, установява, че те са азотни, със завишено съдържание на въглеродороди и обогатени на хелий. Находището на термални води в района на град Симитли е включено в Списъка на находищата на минералните води - изключителна държавна собственост (Закон за водите, прил. 2, към чл.14, т.2). Водата на тези извори се използва за балнеолечение при заболявания на опорно-двигателния апарат, неврологични и кожни заболявания, както и за напояване-при оранжерийно производство на зеленчуци.

Термоминерални извори има и при селата Долно Осеново и Крупник. При село Долно Осеново водите са с алкална, сулфатна, хидрокарбонатна, богати на натрий и флуор, слабо минерализирани (0.5 – 0.6 г/л), с температура 36-57.50С. Минералният извор при село Крупник се намира на десния бряг на река Струма и е с температура около 210С и с малък дебит. Водата е хидрокарбонатна, богата на натрий и калций, със слаба минерализация (0.4 г/л).

Населени места, население и демографски характеристики на територията на община Симитли

Населени места

Община Симитли се състои от 18 населени места, от които един град – Симитли и 17 села: Брежани, Брестово, Горно Осеново, Градево, Докатичево, Долно Осеново, Железница, Крупник, Мечкул, Полена, Полето, Ракитна, Сенокос, Сухострел, Сушица, Тросково и Черниче.

Град Симитли – разположен е на 16 км южно от областния център Благоевград и на 116 км от столицата София. Намира се в Симитлийската котловина в полите на планините Рила, Пирин и Влахина. Река Струма го разделя на 2 части – Симитли и квартал Ораново. Площта на землището на града е 36.366 км².

Село Брежани – разположено е на около 6 км от град Симитли в Симитлийската котловина с площ около 39.676 км². Надморската височина на селото е между 500 и 700 метра.

Село Брестово - разположено е на около 12 км от град Симитли в Малешевската планина, а в близост до него се извисява скалният феномен Коматински скали. Площта на землището на селото е 16.705 км². Селото обезлюдява.

Село Горно Осеново - разположено е на около 17 км от град Симитли. Землището му е в това на село Долно Осеново. От 1960 година Горно и Долно Осеново се смятат за 2 махали на общото село Осеново.

Село Градево - разположено е на около 8 км от град Симитли в планински район и е разпръснато на махали. Площта на землището е 97.505 км².

Село Докатичево - разположено е на около 5 км от град Симитли в планински район. Площта на землището е 9.05 км². Селото обезлюдява.

Село Долно Осеново - разположено е на около 16 км североизточно от гара Симитли, на южните склонове на Рила планина. Минералните извори са от 53⁰ до 58.5⁰С и имат общ дебит 180 л/мин. Използва се при ревматични заболявания, заболявания на периферната нервна система, гинекологични заболявания и др. Площта на землището е 81.351 км².

Село Железница - разположено е северно от Симитлийската котловина, на около 4 км от град Симитли. Площта на землището му е 32.802 км².

Село Крупник – разположено е на 7 км югозападно от град Симитли в североизточните склонове на Крупнишкия рид от западната страна по поречието на река Струма с надморска височина 750 м. Площта на землището е 35.412 км².

Село Мечкул – разположено е в северозападните склонове на Пирин планина на около 11 км от град Симитли и е на 700 метра надморско равнище. Площта на землището е 12.508 км². Селото обезлюдява.

Село Полена – намира се в планински район, покрай който минава Сушишката река на около 4 км от град Симитли. Площта на землището му е 18.891 км².

Село Полето – намира се в подножието на Пирин планина и е на около 6 км от град Симитли. Състои се от 5 махали. Площта на землището е 8.536 км².

Село Ракитна – намира се в планински район на около 9 км от град Симитли. Площта на землището е 11.931 км².

Село Сенокос – разположено е в Северен Пирин и се намира на около 13 км от града, както и в най-голяма близост до Националния парк от всички населени места в община Симитли. Площта на землището е 47.084 км². Селото обезлюдява.

Село Сухострел – намира се в планински район на 25 км от град Симитли. Селото обезлюдява. Площта на землището е 47.084 км².

Село Сушица – намира се в планински район на около 7 км от град Симитли. Площта на землището е 62.037 км².

Село Тросково – разположено е в планински район в източните склонове на Влахина планина с надморска височина около 500 метра. Разстоянието до град Симитли е около 6 км. Площта на землището е 24.422 км².

Село Черниче – разположено е в котловината между Малешевска и Пирин планини на 1 км от входа на Кресненския пролом. Има изцяло равнинен релеф на надморска височина от 274 метра. Разстоянието до град Симитли е около 4 км. Землището на селото е в землището на село Крупник.

Население

Характерно за много общини в страната е концентрацията на население в общинския център и в градовете и намаляване на населението в селата. В община Симитли териториалното разпределение на населението е неравномерно по населените места. В град Симитли и в селата Брежани, Долно Осеново, Крупник, Полена, Полето и Черниче е съсредоточена по-голямата част от населението в общината.

Таблица 1: Разпределение на населението на територията на община Симитли. Източник: НСИ.

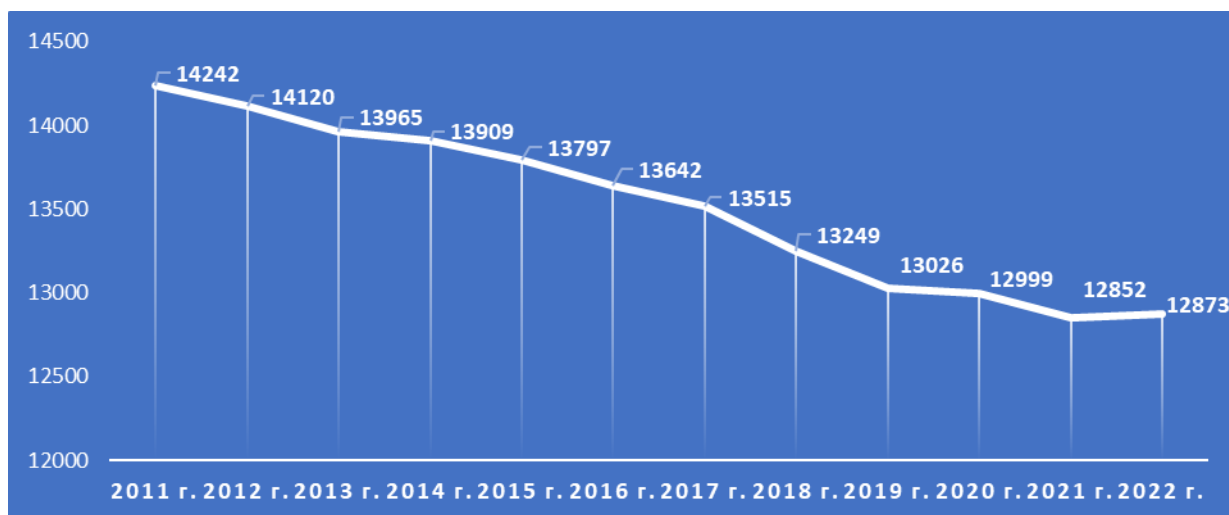
13 026	6 490	6 536	6 263	3 132	3 131	6 763	3 358	3 405
12 999	6 493	6 506	6 222	3 127	3 095	6 777	3 366	3 411

12 852	6 423	6 429	6 194	3 085	3 109	6 658	3 338	3 320
12 873	6 414	6 459	6 218	3 075	3 143	6 655	3 339	3 316

Към 31.12.2022 година населението на община Симитли е 12 873 жители, което представлява 4.47% от жителите на област Благоевград и 0.20% от населението на Република България. Половата структура на територията на общината, се характеризира с лек превес на жените спрямо мъжете.

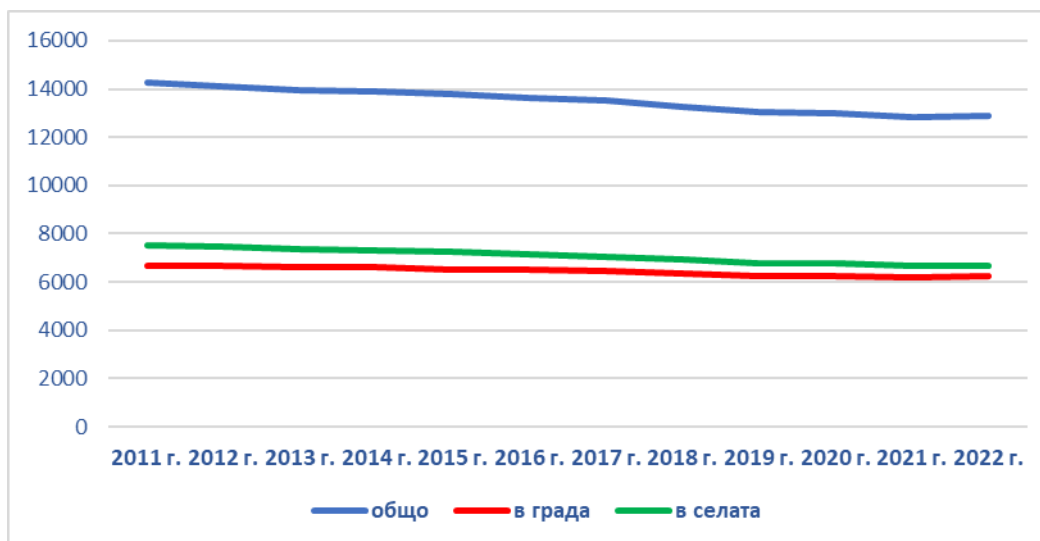
През 2022 година за разлика от предишните 2019-2021 години общият брой население в общината леко нараства с 21 жители. Иначе през годините на двете последни преброявания на населението в България (2011 и 2021 година) населението на община Симитли е намаляло с 1 390 души, като през 2011 то е 14 242, а през 2021 – 12 852 жители.

Фигура 4: Брой на населението в община Симитли 2011-2022. Източник: НСИ.



Процесът се базира на теорията за „демографски преход“ или процес, при който раждаемостта спада успоредно с повишаването на стандарта на живот.

Фигура 5: Брой население в община Симитли по населени места 2011-2022. Източник: НСИ.



Населението в селата намалява по-бързо, от колкото в градовете. От 2011 година до 2022 година жителите в селата са с 891 души по-малко. За същия период жителите на град Симитли намаляват с 478 души.

Няколко села в общината вече са обезлюдяли или в процес на обезлюдяване – селата Брестово, Горно Осеново, Докатичево, Мечкул, Сенокос, Сухострел и Тросково.

Предпоставка за този процес са влошената демографска структура, характерна за територията на страната като цяло, отрицателният естествен прираст и отрицателният механичен прираст.

Влияние оказват и липсата на достатъчно възможности за намиране на работа, както и липса на достатъчно на брой качествени услуги. Липсата на тези условия принуждава част от населението да се насочи към по-големите градове, столицата или да потърси възможност за реализация в чужбина.

Характерно за много общини в страната е концентрацията на население в общинския център и в градовете и намаляване на населението в селата. През периода 2019-2022 година дялът на населението в градовете в страната е средно 73.34%, а на това в селата – средно 26.66%. За същия период средният дял на населението в градовете на област Благоевград е 57.98%, а този в селата – 42.02%, докато на територията на община Симитли средният дял на населението в града е 48.11%, а на този в селата – 51.89%. През 2020 година по време на пандемията COVID-19 много хора напуснаха големите градове и се преместиха на по-чист въздух в по-малки градчета или по селата и затова дялът на населението в селата леко се увеличава.

Таблица 2: Дял на населението в градовете и селата (%). Източник: НСИ.

73.73	26.27	72.91	27.09	73.12	26.88	73.62	26.38
-------	-------	-------	-------	-------	-------	-------	-------

60.17	39.83	51.39	48.61	60.50	39.50	59.84	40.16
48.08	51.92	47.87	52.13	48.19	51.81	48.30	51.70

В допълнение към горните данни друг критерий за населеността на община Симитли е гъстотата на населението. През 2011 година тя е средно 25.75 души/км², към 31.12.2019 година е 23.55 души/км², през 2020 – 23.51 души/км², през 2021 – 23.24 души/км², през 2022 година – 23.28 души/км² при неизменна площ на землището – 553.004 км², като средната гъстота на населението през 2022 година е малко по-висока от тази за област Благоевград за същата година – 21.67 жители/км² (население 172 440 жители и площ 6 449.5 км²) и по-ниска над 2 пъти от средната за страната – 58.09 жители на км² (население 6 447 710 жители и площ 110 993.6 км²).

Етническа структура

При последните три преброявания въпросите, свързани с етнокултурните характеристики, са доброволни. Използваните дефиниции и методология, както и формирането на въпросите и отговорите в преброителната карта са изцяло съобразени с основните принципи и препоръки на ООН, свързани с изучаването на населението по етнически и религиозни признаци:

- доброволност на отговорите;
- самоопределение;
- възможност за свободно записан отговор.

Национално преброяване 2021 година

Към 7 септември 2021 година в страната **българската етническа група** обхваща 103 484 или 90.9% от лицата, отговорили на въпроса за етническа принадлежност. В сравнение с 2011 година делът на тази група се запазва.

Към **турската етническа група** са се самоопределили 2 789 или 2.4% от отговорилите лица. Относителният им дял намалява с 0.9 процентни пункта в сравнение с 2011 година.

Към традиционно третия по численост **ромски етнос** са се самоопределили 4 999 или 4.4% от отговорилите лица. Относителният дял на населението от тази етническа група не се променя в сравнение с 2011 година.

Към 7 септември 2021 година на територията на област Благоевград **българската етническа група** обхваща 82.5% от лицата, отговорили на въпроса за етническа

принадлежност. Към **турската етническа група** се самоопределят 5.0% от отговорилите, което е намаление от 1 процентен пункт спрямо данните от 2011 година. Към **ромския етнос** се самоопределят 4.4% от отговорилите лица, което е увеличение от 1 процентен пункт спрямо данните от 2011 година. Към **други етнически групи** се самоопределят 4.0%, тези, които не могат да се самоопределят са 0.4%, а лицата, които не желаят да отговорят – 0.9%.

Лицата от ромската етническа група са разпределени териториално във всички общини на област Благоевград, но най-голям е дялът в общините: Струмяни – 19.81%, Гърмен – 12.3%, Белица – 8.09%, Петрич – 6.03% и Симитли – 6.13%.

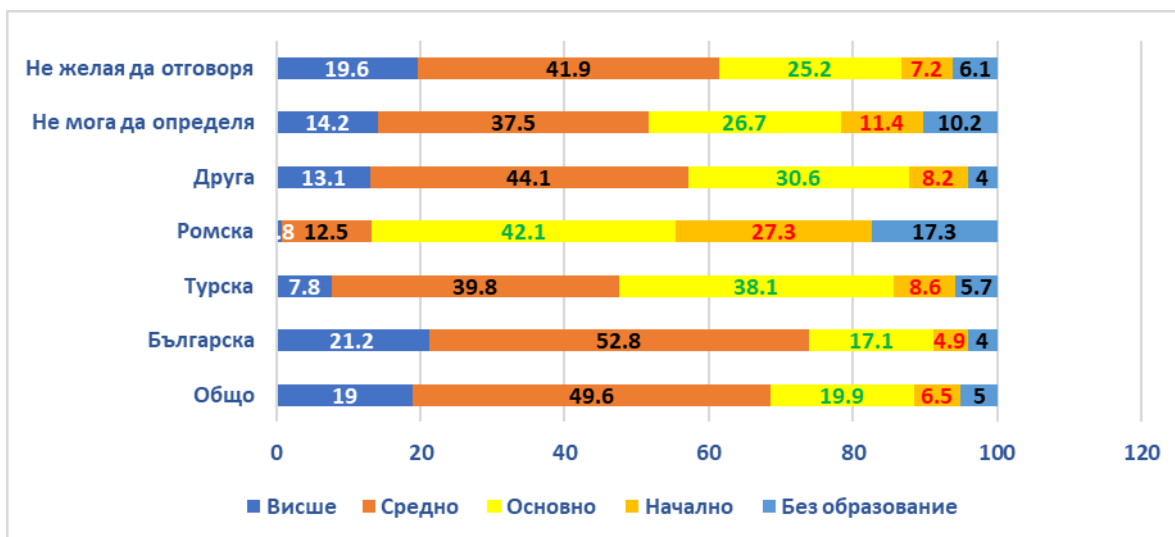
Таблица 3: Брой население по общини, отговорили на доброволния въпрос за етническа принадлежност при преброяването през 2021 г. Източник: НСИ.

292 227	236 951	14 028	12 318	11 197	1 210	2 558
12 722	11 380	42	593	181	33	85
9 206	3 270	1 978	745	2 612	78	295
69 078	62 219	73	1 656	740	72	361
29 383	20 578	5 305	185	1 650	160	318
14 861	7 708	2 593	1 828	2 137	54	205
4 546	4 346	4	50	23	3	11
47 939	40 786	223	2 891	152	122	170
18 910	17 277	23	743	67	22	73
35 885	31 939	79	1 219	269	135	268
13 422	7 995	1 057	230	2 808	487	513
13 200	11 920	10	809	24	5	20
4 634	3 345	5	918	25	12	63
8 860	7 236	804	152	409	15	57
9 581	6 952	1 832	299	100	12	119

Образование и етнос

Съществуват съществени различия в образователната структура на населението по етническа принадлежност. При самоопределилите се като българи 73.8% са с високо образование – 21.2% с висше и 52.8% със средно, то при населението от турската етническа група с високо образование са 47.6% - 7.8% с висше и 39.8 със средно, а при ромския етнос относителният дял на лицата с високо образование е 13.3% - 0.8% с висше и 12.5% със средно.

Фигура 6: Дял на населението по етническа принадлежност и степен на завършено образование към 7 септември 2021 година в област Благоевград. Източник: НСИ.

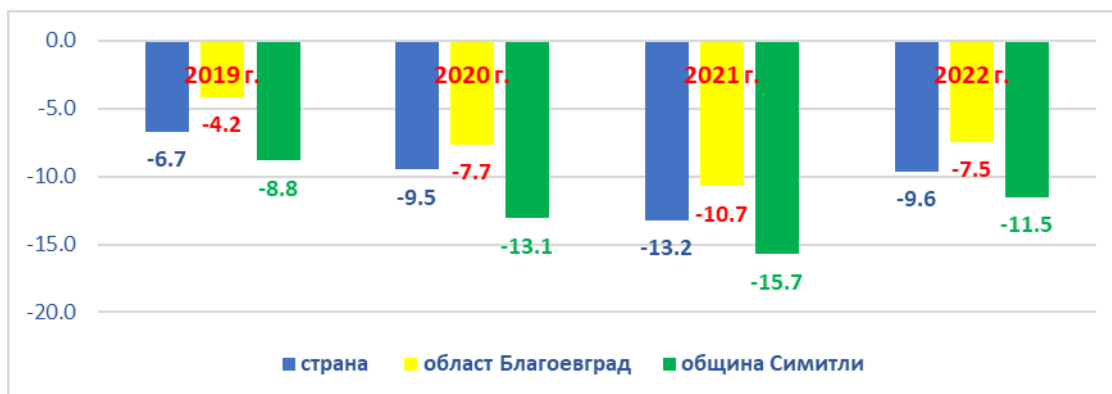


В сравнение с данните от преброяването през 2011 година и при трите основни етнически групи се наблюдава положителна тенденция за повишаване на абсолютния брой и относителния дял на лицата със завършено висше и средно образование. Делът на завършилите висше образование при ромската етническа група нараства от 0.6% до 0.8%, от 4.1% до 7.8% при турската етническа група и от 16.0% до 21.2% при българската етническа група.

Естествен и механичен прираст

Естественият прираст на населението (разликата между раждаемостта и смъртността на населението, изчислява се на 1 000 души) в страната, област Благоевград и община Симитли през 2019-2022 години е постоянно отрицателен, като стойностите на областта са много по-добри от средните стойности за страната, но тези в община Симитли са много по-лоши от средните за страната. През 2019 година естественият прираст в община Симитли, макар и отрицателен, е с най-добри стойности за периода 2019-2022 година. За съжаление, в последващите две години (2020 и особено през 2021) ситуацията в цялата страна се влошава, като пандемията и нейните вторични ефекти върху здравето на населението довеждат до още по-голямо намаляване на номиналния естествен прираст.

Фигура 7: Естествен прираст на населението (%). Източник: НСИ.



На територията на община Симитли към 31.12.2019 година са родени 131 деца, от които 64 момчета и 67 момичета, през 2020 година общият брой на живородените деца е 117, от които 59 момчета и 58 момичета, през 2021 година общият брой живородени деца е 115, от които 62 момчета и 53 момичета, а през 2022 година – общо 105 деца, от които 60 момчета и 45 момичета. Общият брой на родените деца за периода 2019-2022 година е 468, на момчетата – 245, а на момичетата – 223.

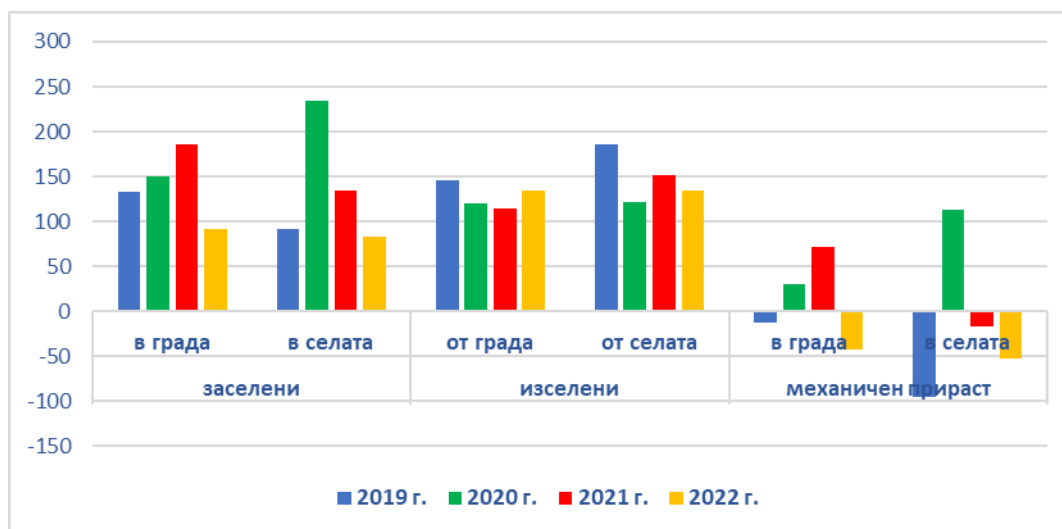
Механичният прираст (разликата между брой изселени и брой заселени жители) е различен за територията на община Симитли в периода 2019-2022 година.

Фигура 8: Механичен прираст на населението в община Симитли (брой). Източник: НСИ.



Механичният прираст на населението през 2019 и 2022 години е отрицателен, докато през 2020 (пандемията COVID-19) – положителен, а през 2021 отрицателен за селата.

Фигура 9: Механичен прираст в града и селата на община Симитли (брой). Източник: НСИ.



Застаряване на населението

Освен че населението в страната ни се топи, то продължава да застарява. Това напълно отговаря и на ситуацията в община Симитли. През 2022 година децата до 14 годишна възраст са едва 14.17% от населението в България. В община Симитли ти са През 2022

година децата до 14 годишна възраст са 1 749 на брой или 13.59% от населението в общината. Хората над 65 години в страната през същата година са 23.5% от общото население, а в община Симитли те са 21.58%.

Фигура 10: Дял на населението на възраст 0-14 и 65+ години в община Симитли (%).
Източник: НСИ.



Вследствие на протичащите демографски процеси в общината се налагат следните изводи:

- Продължаващо намаляване и застаряване на населението;
- Много ниска средна гъстота на населението на територията на общината;
- Отрицателен естествен прираст;
- Отрицателен механичен прираст за цялата община с изключение на 2020 година и 2021 за град Симитли.

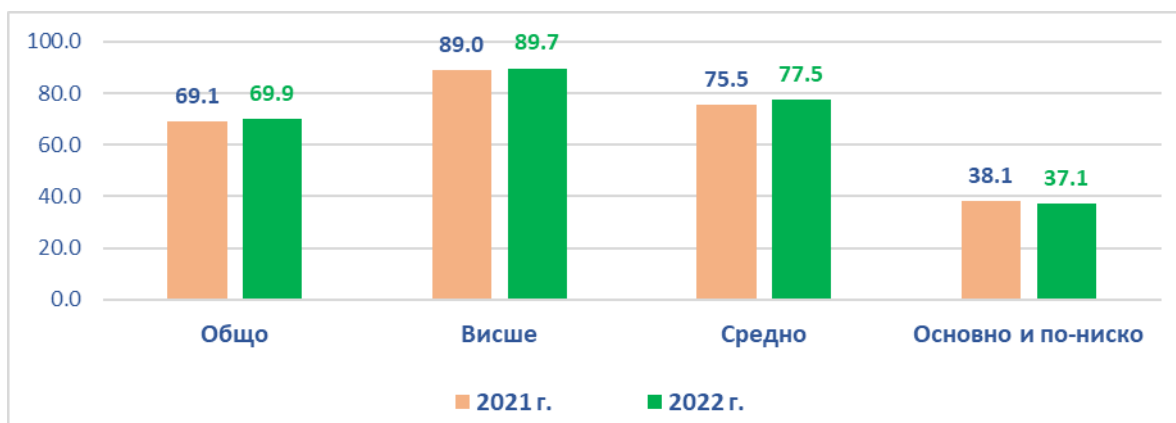
Икономическа активност и доходи

Демографската икономическа ситуация в област Благоевград е относително стабилна. Средната икономическата активност на населението в областта за периода 2019-2022 година е 75.6%, което е малко над средната за страната – 74.4%.

През 2022 година икономически активните лица на възраст 15 - 64 навършени години в област Благоевград са 142.7 хил., или 74.0% от населението на същата възраст, което е с 0.4 процентни пункта повече от средното за страната. В сравнение с 2021 година коефициентът на икономическа активност (15 - 64 навършени години) през 2022 година се понижава с 1.3 процентни пункта. Общият брой на заетите лица е 136.9 хил., от които 71.2 хил. или 52.0% са мъже и 65.7 хил. или 48.0% са жени. Коефициентът на заетост на населението на възраст 15 и повече навършени години е 54.0% (58.4% за мъжете и 49.9% за жените). Заетите лица на възраст 15 - 64 навършени години са 134.8 хиляди. Коефициентът на заетост на населението в същата възрастова група е 69.9% (72.0% за мъжете и 67.7% за жените). В сравнение с 2021 г. коефициентът се увеличава с 0.8 процентни пункта. Броят на заетите лица на възраст от 15 - 64 навършени години с

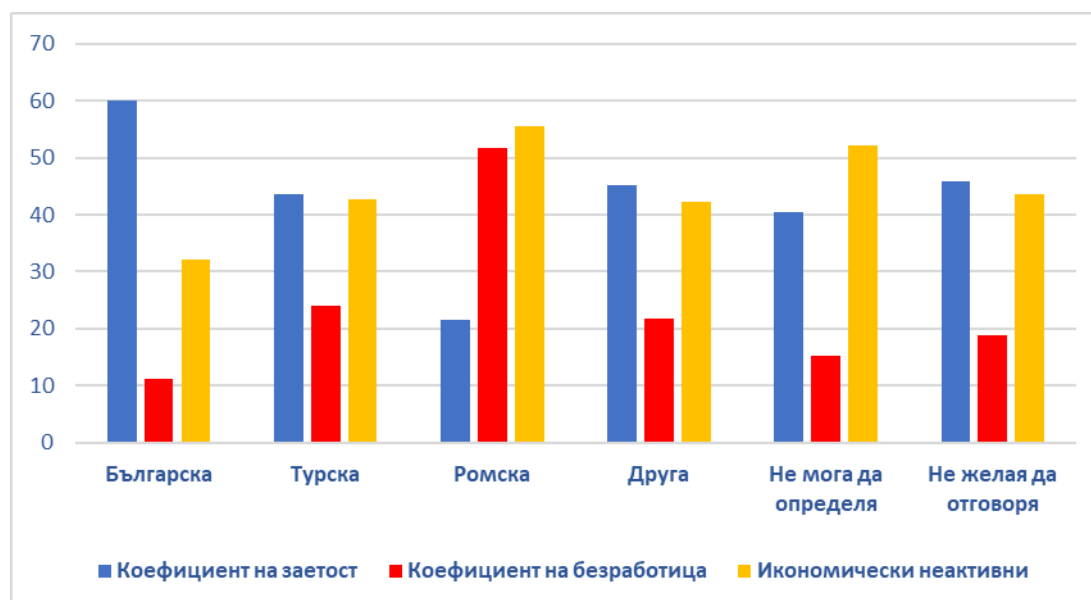
висше образование е 30.5 хил., със средно - 87.0 хил. и с основно и по-ниско образование - 17.4 хиляди. Коефициентът на заетост на възраст от 15 - 64 навършени години при лицата с висше образование е 89.7%, за лицата със средно образование - 77.5% и за лицата с основно и по-ниско образование - 37.1%.

Фигура 11: Коефициент на заетост за възрастова група 15-64 навършени години по степен на образование в област Благоевград. Източник: НСИ.



Наблюдават се характерни особености между лицата от различните етническите групи в участието им на пазара на труда в област Благоевград. Най- висока е заетостта във възрастовата група от 15 до 64 навършени години при българската етническа група със среден коефициент на заетост от 60.1%, а най-нисък коефициент е при ромската етническа група – 21.5%, като при тях е и най-висока безработицата.

Фигура 12: Коефициенти на заетост, безработица и икономическа неактивност в област Благоевград по етническа принадлежност на лица на възраст 15-64 навършени години. Източник: НСИ.



Средна брутна месечна заплата и линия на бедност

Средната брутна месечна заплата в област Благоевград расте плавно през периода 2019-2022 година, но остава най-ниската в страната, като през 2019 година тя е 846 лв., през 2020 – 939 лв., през 2021 – 1 126 лв. и през 2022 година – 1 265 лв.

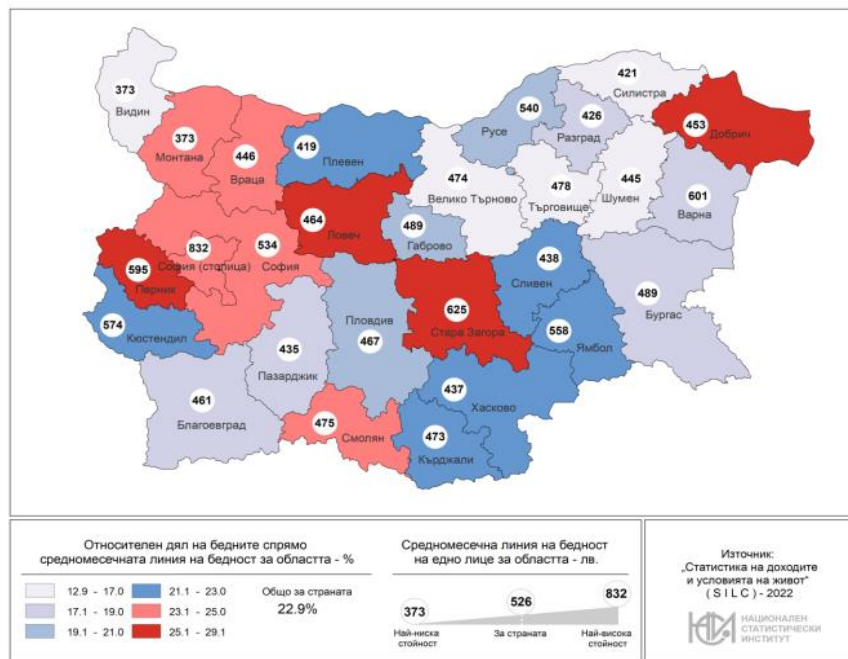
В община Симитли за същия период (2019-2022 година) средната брутна месечна заплата е както следва: 2019 – 763 лв., 2020 – 856 лв., 2021 – 973 лв. и 2022 година – 1054 лв.

През 2019 година линията на бедност за страната¹ е 413.04 лева средномесечно на лице от домакинство и делът на населението под тази линия е 22.6%. За област Благоевград линията на бедност е 340 лева средномесечно на лице от домакинствата, като делът на мъжете под тази линия е 17.5%, а на жените – 15.6%. През 2020 година линията на бедност за страната е 451 лева средномесечно на лице от домакинство и делът на населението под тази линия е 23.8%. За област Благоевград линията на бедност е 405 лева средномесечно на лице от домакинствата, като делът на мъжете под тази линия е 19.5%, а на жените – 19.6%. През 2021 година линията на бедност за страната е 504 лева средномесечно на лице от домакинство и делът на населението под тази линия е 22.6%. За област Благоевград линията на бедност е 463 лева средномесечно на лице от домакинствата, като делът на мъжете под тази линия е 13.8%, а на жените – 16.2%.

През 2022 година линията на бедност общо за страната е 525.92 лева средномесечно на лице от домакинство и под прага на бедност са 22.9% от населението на страната. За област Благоевград линията на бедност е 461 лева и относителният дял на бедните мъже е 15.2%, а на жените – 19.6%.

Фигура 13: **Линия на бедност по области през 2022 година. Източник: НСИ.**

¹ Линията на бедност се изчислява за всяка област в страната като 60% от средния общ нетен доход на домакинство.

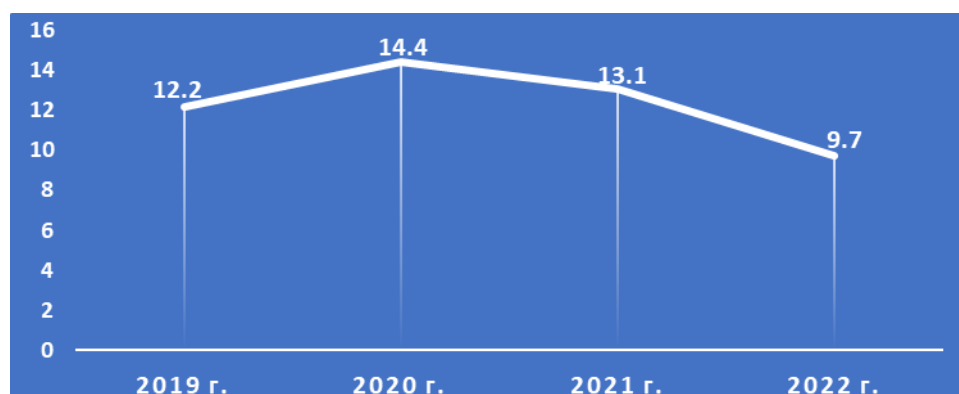


Ниво на безработицата

По данни на НСИ през 2022 година коефициентът на безработица за страната е 4.3%. В област Благоевград той е по-висок от средния за страната - 5.5%, но намалява с 2.6 процентни пункта в сравнение с 2021 година.

По данни на Агенция по заетостта средногодишното ниво на безработица за община Симитли нараства през двете години на пандемията – 2020, 2021, а през 2022 година спада с 3.4 процентни пункта, но въпреки това остава сравнително по-висока от средните стойности за страната и областта.

Фигура 14: Ниво на безработица в община Симитли (%). Източник: АЗ.



Население под, в и над трудоспособна възраст

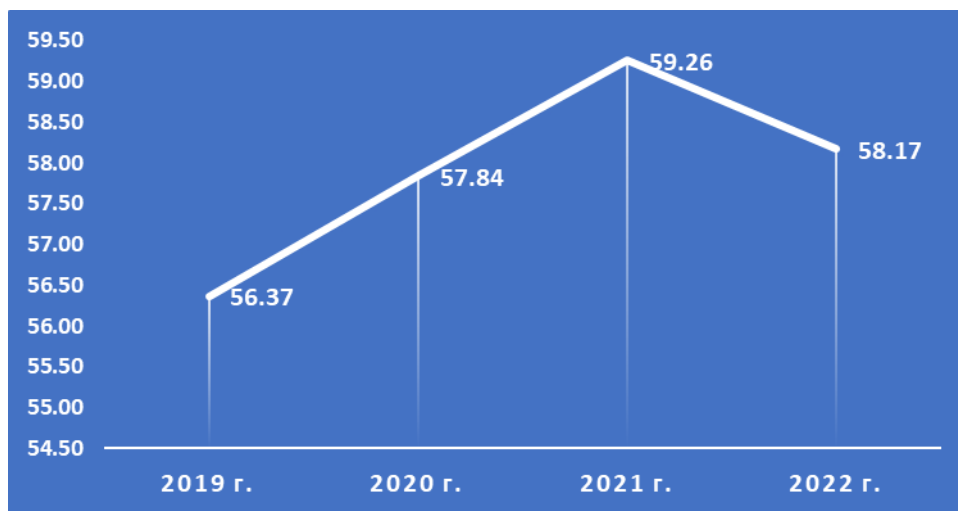
Делът на населението под трудоспособна възраст² в община Симитли е доста по-малък от дела на хората над трудоспособна възраст.

Таблица 4: Дял на населението под, в и над трудоспособна възраст от общото население в община Симитли (%). Източник: НСИ.

14.57	14.48	14.32	14.55
60.64	61.06	61.11	60.68
24.79	24.46	24.57	24.77

Коефициентът на демографско заместване³ в община Симитли за периода 2019-2022 година леко се подобрява, като през 2019 година е 56.37%, през 2020 година – 57.84% (увеличение с 1.47 процентни пункта), през 2021 година – 59.26% (увеличение с още 1.42 процентни пункта) и през 2022 година – 58.17% (намаление с 1.09 процентни пункта).

Фигура 15: Коефициент на демографско заместване в община Симитли. Източник: НСИ.



Тези данни показват, че на всеки 100 човека, които напускат работа и се пенсионират, в трудовия процес ще се включат едва 58 души.

² Трудоспособна възраст през 2019: жени от 16 до 61 години и 4 месеца и мъже от 16 до 64 години и 2 месец.

Трудоспособна възраст през 2020: жени от 16 до 61 години и 6 месеца и мъже от 16 до 64 години и 3 месеца.

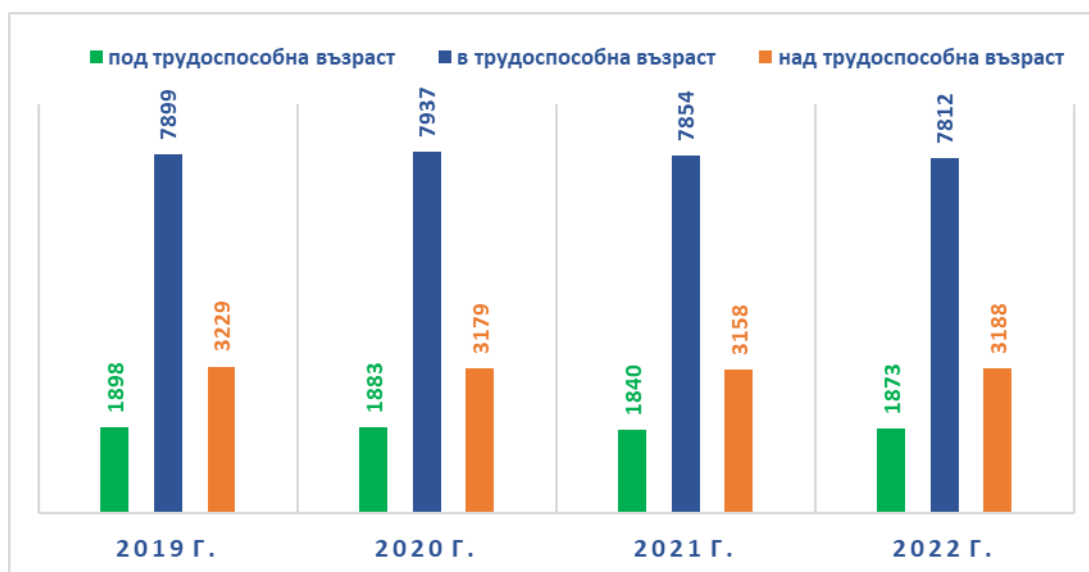
Трудоспособна възраст през 2021: жени от 16 до 61 години и 8 месеца и мъже от 16 до 64 години и 4 месеца.

Трудоспособна възраст през 2022: жени от 16 до 61 години и 10 месеца и мъже от 16 до 64 години и 5 месеца.

³ Коефициентът на демографско заместване показва съотношението между лицата, които влизат в трудоспособна възраст (15-19 години) и лицата, които излизат от нея (60-64 години). Измерва се в проценти.

Както общият брой население в общиня Симитли намалява през периода 2019-2021 година, така и броят на лицата в трудоспособна възраст намалява (с изключение на 2020 година), като за този период намалението е общо с 87 души.

Фигура 16: Брой население под, в и над трудоспособна възраст в община Симитли. Източник: НСИ.



Характеристика на местната икономика

Икономическото състояние на област Благоевград и община Симитли постепенно се подобрява през последните години, но и областта, и общината се развиват по-бавно от останалата част на страната.

Секторна структура и произведена продукция

Видове нефинансови предприятия

В България МСП4 допринасят за 75.7% от общата заетост и за 65.3% от добавената стойност в икономиката. 50% от общия износ на страната се извършва от МСП, които представляват 98% от всички фирми-износители в България.

На територията на община Симитли преобладават микро предприятията, като техният дял е средно 90% от всички нефинансови предприятия през периода 2019-2021 година.

Големи предприятия на територията на община Симитли няма.

⁴ - микропредприятие: предприятие с по-малко от 10 служители и с годишен оборот (парите, получени през даден период) или годишен баланс (отчет за активите и пасивите на дадено дружество), не по-голям от 2 милиона евро;

- малко предприятие: предприятие с по-малко от 50 служители и с годишен оборот или баланс, не по-голям от 10 милиона евро;

- средно предприятие: предприятие с по-малко от 250 служители и с годишен оборот, не по-голям от 50 милиона евро, или годишен баланс, не по-голям от 43 милиона евро.

Малките предприятия с от 10 до 49 заети са 30 на брой, а средните предприятия – 7 на брой.

Преобладава броят на МСП в сектор търговия – 170 през 2021 година, което е 37.86% от всички предприятия.

Брой нефинансови предприятия и произведена продукция

През 2019 година нефинансовите предприятия на територията на общината са 456, през 2020 година – 458, а през 2021 година – 449.

Общо произведената продукция от тези предприятия през 2019 година е 116 889 хил.лв., през 2020 година – 286 229 хил. лв. и през 2021 година – 196 742 лв. Заетите лица през 2021 година са 2 075, а наетите – 1 752. Произведената продукция през 2019 година е средно 8 974 лв./човек от населението в общината, през 2020 година – 15 852 лв./човек от населението (увеличение със 77%) и през 2021 година – 15 308 лв./човек от населението (намаление с 544 лв./човек).

Таблица 5: Основни икономически показатели по икономически дейности за 2021 година.
Източник: НСИ.

449	196 742	308 162	297 243	2 075	1 752	42 700
14	7 247	8 405	5 664	105	95	2 299
.. ⁵	..	4 718
45	59 818	63 104	60 530	695	666	17 454
9	292	304	253	7	0	31
..

⁵ „-“ Няма случай;

„..“ Конфиденциални данни.

35	68 035	69 849	68 913	195	179	2 986
170	21 292	122 525	120 953	511	386	10 556
68	31 549	32 898	32 021	282	231	6 502
35	1 332	1 995	1 883	100	73	775
3	10
7	53	142	53	7	..	-20
10	360	379	374	19	11	229
4	133	264	129	7	3	51
..
16	1 024	1 062	1 024	40	27	666
..
26	545	623	607	38	15	238

Произведената продукция (34.58% от общо произведената продукция) на 35 предприятия в строителството е най-голяма за 2021 година, а приходите от дейността (39.76% от всички приходи за дейността) са най-високи в сектор търговия.

През 2021 година разходите за ДМА възлизат общо на 62 551 хил. лева, като в сектор преработваща промишленост те представляват 32.10% от общите разходи, следвани от сектор търговия – 27.12% от общите разходи за ДМА.

Произведената от нефинансовите предприятия добавена стойност плавно бележи ръст, като през 2019 година тя е 33 727 хил.лв., през 2020 година – 42 124 хил.лв., а през 2021 година – 42 700 хил.лв., което показва, че икономиката на община Симитли работи с все по-висока добавена стойност.

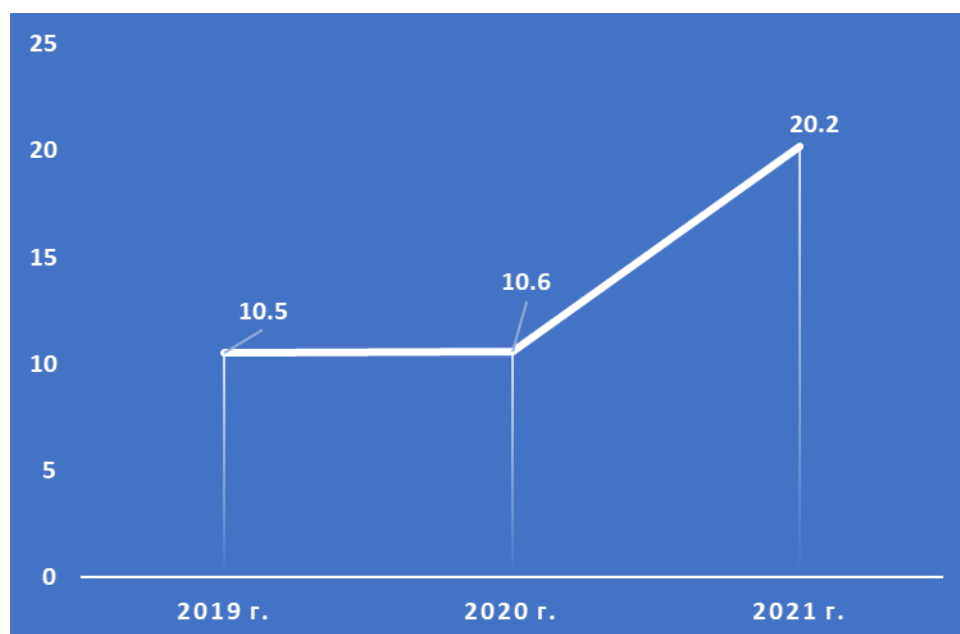
Приходи от износ

Приходите от износ на продукция, произведена от нефинансовите предприятия на територията на община Симитли е за 102.5 млн.лв. през 2019 година, което представлява 47.5% от общите приходи на предприятията; 88.6 млн.лв. през 2020 година – 30.9% от общите приходи и 107.3 млн.лв. през 2021 година или 36.1% от общите приходи.

Инвестиции

Инвестиционната активност, измерена чрез направените през изследвания период разходи за придобиване на (ДМА), показва тенденция към значително увеличение за територията на община Симитли.

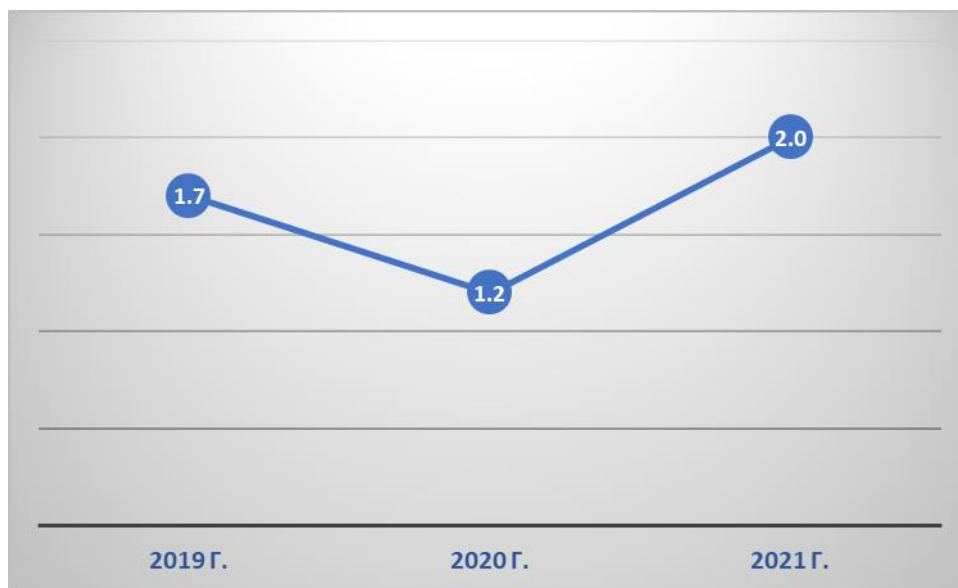
Фигура 17: Разходи за придобиване на ДМА в община Симитли (млн.лв.). Източник: НСИ.



Преку чуждестранни инвестиции показват колебание през периода 2019-2021 година. През 2019 година те са 130 €/човек от населението на община Симитли, през

2020 година – 93 €/човек от населението и през 2021 година – 152 €/човек от населението.

Фигура 18: Преки чуждестранни инвестиции в община Симитли (млн. €). Източник: НСИ.



Изплатените средства от европейските фондове с натрупване за периода 2007-2022 година са 941 лв./човек от населението на общината.

Вследствие данните за състоянието и тенденциите в икономиката на община Симитли могат да се направят следните изводи:

- Пандемията COVID-19 се отразява на всички сектори на икономиката през 2020 година, но през следващите години те се възстановяват и започват да работят нормално;
- Регистрират се положителни тенденции при базисните индикатори, характеризиращи икономиката на общината – увеличение на добавената стойност, нетните приходи от продажби и произведената продукция;
- Значителното увеличение на добавената стойност показва структурно подобрение в икономиката на общината – появяват се и се увеличават дейности с висока добавена стойност;
- Секторът на МСП на територията на общината е добре развит и работещ и генерира основната заетост;
- В структурно отношение икономиката на общината е добре развита – преработващата промишленост има добри показатели като състояние и динамика;
- Основните генератори на приходи в общината са секторите на преработващата промишленост, транспорт, складиране и пощи и търговията;
- При инвестициите в ДМА се наблюдава уверен и постоянен растеж.

Туризъм

Туристическият поток е целогодишен и няма обособена сезонност. Към 31.12.2022 година съгласно Регистъра на местата за настаняване на Националния туристически регистър на територията на общината са вписани 2 стаи за гости, 2 къщи за гости, 2 семейни хотела, един къмпинг и един туристически учебен център.

Таблица 6: Места за настаняване в община Симитли. Източник: Министерство на туризма.

Мотел-ресторант Рай	път Е-79 Кресненско ханче	1	1	27.09.2004
Миньов хан	път Е-79 Кресненско ханче	2	2	30.09.2004
СПА Вила Пирин	град Симитли, ул. Комсомолска № 23			1020.09.2005
Найс	град Симитли, ул. Предел № 1	20	40	28.07.2026
Вила Галияна	село Железница	7	19	27.09.2024
Спасителна	село Брежани, ж.к. Миньор № 21	4	10	27.09.2024
Алпийска градина	град Симитли, местност Салиовица	10	20	30.09.2024
Х Клуб	село Полето	9	18	3.10.2024
Вила Фауна	село Ракитна, Кресненски пролом	5	11	03.09.2023

В същия Национален туристически регистър са регистрирани 29 места за хранене, от които 6 ресторанта, от които 5 в град Симитли и 1 в село Крупник. Питейните заведения са 10, от които 5 в града, 2 в село Черниче и по едно в селата Полена, Брежани и Долно Осеново. Заведенията за бързо обслужване са общо 8, от които 2 в град Симитли и по едно в селата Железница, Брежани, Крупник, Долно Осеново, Черниче и Полето. Кафе-сладкарниците са общо 3 в село Долно Осеново. В туристически учебен център има туристически бюфет с капацитет 32 души. В град Симитли има и един бар. Ресторантите са с общ капацитет 573 места, а заведенията за бързо обслужване – с 290.

Напредък по отношение на изпълнението

Важно е да се подчертае, че ПИРО съвместява в рамките на един документ елементите на общинските планове за развитие (ОПР) и интегрираните планове за градско възстановяване и развитие (ИПГВР), които действат за периода 2014-2020 година.

Веднъж приет План за интегрирано развитие на община Симитли 2021-2027 година, той остава относително “постоянен”, като стратегическа насоченост и цели, но отворен и гъвкав по отношение на мерките и възможностите за кандидатстване с проектни предложения.

Кметът на общината, освен че организира изработването на ПИРО, след приемане от Общинския съвет ръководи, организира и контролира дейността по изпълнението му. Той е член на Областния съвет за развитие. В своята дейност кметът се подпомага от цялата общинска администрация.

Доброто количествено измерване на ПИРО посредством система от индикатори служи като основа за осъществяване на ефективен мониторинг и оценка на постигнатия напредък в различни аспекти на развитие. То дава ясна представа за степента на постигане на целите и приоритетите, заложи в стратегическия документ.

Системата от индикатори за наблюдение на изпълнението на ПИРО е основен инструмент за проследяване на степента на изпълнение на плана. Системата отчита напредъка и степента на постигане на целите и приоритетите за развитие на общината за периода на действие на ПИРО.

За целите на плана са използвани два вида индикатори: за продукт и за резултат.

- Индикаторите за продукт се отнасят до наблюдението и оценката на изпълнението на определените приоритети и/или мерки за развитие на общината. Дефинираните индикатори са количествено измерими и осигуряват обективност по отношение на оценките и изводите за конкретните постижения при реализацията на приоритетите и постигнатото пряко въздействие в съответната област.
- Индикаторите за резултат отчитат изпълнението на стратегическите цели и имат значение за цялостната оценка на ефективността на избраната стратегия и политика за устойчиво интегрирано местно развитие за съответния период.

Системата от индикатори за наблюдение на изпълнението на плана въз основа на събраната обективна информация и данни, отчита напредъка и степента на постигане на целите и приоритетите за развитие на общината по физически и финансови характеристики.

Формулираните индикатори в ПИРО Симитли 2021-2027 година дават възможност за лесно проследяване на тенденциите в социално-икономическото развитие на региона,

както и обективно отчитане на конкретни резултати за наблюдавания период. Обекти на наблюдение и измерване посредством индикаторите са както изпълнението на стратегическите цели и приоритети, формулирани в ПИРО, така и ефективността на реализираните проекти и направените публични разходи. Индикаторите се отнасят до всички основни области, обхванати от ПИРО, и се основават на официална, максимално обективна статистическа информация, генерирана по емпиричен път и местен експертен опит. Те осигуряват информация за общото състояние на общината и са основно с икономическа насоченост. Чрез тях се демонстрира нивото на социално-икономическо развитие на общината и те предоставят възможност за ефективно наблюдение, отчитане и оценка на резултатите от изпълнението.

Забележка: Поради интегрирания характер на много от проектите и дейностите, изпълнявани от общинската администрация, при отчитането на напредъка всеки един от тях може да се отнася към няколко приоритета и/или мерки, но стойността следва да се отчита само веднъж. Отчетени са всички изпълнени проекти с натрупване към посочения период.

Визия

Приетата визия, представляваща желаното и постижимо състояние на община Симитли към 2027 г. и определяща рамката за реализация на плана е следната:

Община Симитли – иновативна и екологична, с добър жизнен стандарт, благоприятна бизнес инфраструктура и развит туризъм“

Разработването на Годишни доклад за наблюдение изпълнението на ПИРО Симитли се прави ежегодно. Периодът от една година е твърде кратък за пълен анализ на социално-икономическия напредък в общината, тъй като не могат да се разграничат тенденциите в развитието. Независимо от състоянието на икономиката ни в края на 2021 година следва да отчетем постигнатия напредък по изпълнение на основните приоритети, оценени на база на предвидените индикатори.

Стратегически цели

В ПИРО Симитли са очертани следните стратегически цели:

Стратегическа цел 1: Реализиране потенциала на местната икономика

Горепосочената цел е насочена към стимулиране на икономическия растеж и подкрепа на бизнеса и МСП в община Симитли; създаване на условия за развитие на селското стопанство и обвързването му с промишлеността; увеличаване на добавената стойност на продукцията; подкрепа на местния бизнес и привличането на инвеститори; създаване на работни места.

Стратегическа цел 2: Социално сближаване и намаляване на различията

Фокусът е насочен към постигане на социално развитие, сближаване и създаване на възможности за пълноценен и достоен начин на живот, задоволяване на нуждите на населението от качествени образование и заетост, здравни и социални услуги, културни дейности, възможности за спорт, добро управление на общинските ресурси.

Стратегическа цел 3: Свързаност и устойчиво и балансирано развитие на територията

Изпълнението на мерки и дейности, попадащи в обхвата на **Стратегическа цел 3**, е насочено към развитие и подобряване на съществуващата инфраструктура (свързаност, достъпност) и физическа среда на населените места в общината, околна среда, водни ресурси и енергия, а оттам – подобряване на условията за живот.

В ПИРО Симитли са дефинирани и следните приоритети за постигането им:

Приоритет 1: Развитие на интелигентна и динамична икономика на територията на община Симитли

Приоритет 2: Устойчива техническа инфраструктура и устойчив достъп до услуги на населението

Приоритет 3: Интегрирано екологично развитие

Приоритет 4: Териториално сближаване и интегрирано развитие на градските и селските райони

Приоритет 5: Административен капацитет

Приоритет 6: Устойчиво развитие на туризма

Приоритет 1: Развитие на интелигентна и динамична икономика на територията на община Симитли

Мярка/Дейност	Договор	Стойност (лв.)	Източник на финансиране	Забележка
Мярка 1.1. Стимулиране създаването на нови МСП				
Мярка 1.2. Подобряване на условията за бизнес, които да подкрепят навлизането на местни и чуждестранни компании				
Мярка 1.3. Насърчаване на предприемачеството				
Предприемачество на растеж	Договор № BG05M9OP001-1.116-0003-C01	42 974.40	ОПРЧР	Изпълнение 09.09.2021- 09.04.2023
Мярка 1.4. Развитие на селското стопанство с повишена добавена стойност				
Мярка 1.5. Развитие на горското стопанство				

Напредък по изпълнението на Приоритет 1: Развитие на интелигентна и динамична икономика на територията на община Симитли

По **Приоритет 1** Развитие на интелигентна и динамична икономика на територията на община Симитли е изпълнен един проект Професионална квалификация и преквалификация; учене през целия живот по **Мярка 1.3. Насърчаване на предприемачеството**. Общата стойност на проекта е 42 974.40 лева. Проектът цели насърчаване включването в работната сила и участието на пазара на труда на безработни и неактивни лица чрез предоставянето на комплекс от мотивационни, обучителни и консултантски услуги, подготовка и менторство на лицата (безработни, неактивни и заети), желаещи да развият самостоятелна стопанска дейност и самонаемане. Изпълнението на проекта е от 09.09.2021 до 09.04.2023 година (15 месеца).

За достигане на планираната цел ще бъде осъществен комплекс от следните дейности:

1) Информирани и мотивирани за развитието на самостоятелна стопанска дейност и предприемачество. 2) Подбор на представители на целевите групи. 3) Предоставяне на обучения, свързани с развитието на предприемачески, управленски и бизнес знания и умения и разработване на бизнес идеи и бизнес планове за управление на самостоятелна стопанска дейност (специализирани обучения). 4) Предоставяне на консултантски услуги за подготовка за самостоятелна стопанска дейност.

Основните очаквани резултати са: мотивирани, професионално ориентирани и информирани 40 лица от целевата група, включени в проекта; разработени и проведени 40 индивидуални планове за подкрепа на включените в проекта лица; проведени 4 специализирани обучения с 40 участника; успешно завършили обученията и издадени 40 броя удостоверения за преминато обучение; проведени общо 1 248 часа групови и индивидуални консултации и менторство; разработени минимум 10 бизнес идеи за самостоятелна стопанска дейност; минимум 25% от представителите на целевите групи регистрират фирми и стартират собствен бизнес до 1 месец след приключване на проекта.

Целеви групи на проекта са: 10 икономически неактивни младежи, които не са в процес на образование и обучение, на възраст от 15 до 29 години, 10 търсещи работа безработни младежи от 15 до 29 години със завършено средно или висше образование и 20 лица, желаещи да започнат самостоятелна стопанска дейност – безработни или заети.

Приоритет 2: Устойчива техническа инфраструктура и устойчив достъп до услуги на населението

Мярка/Дейност	Договор	Стойност (лв.)	Източник на финансиране	Забележка
Мярка 2.1. Развитие на образователната инфраструктура на територията на общината				
Създаване на детски кът на работното място "Радост"	Договор № BG05M9OP001-1.096-0072-C01	121 984.50	ОПРЧР 2014-2020	Изпълнение 01.06.2021-18.03.2023
Пейт, скачат, заедно, деца	Договор № BG05M2OP001-3.016-0001-C02	194 849.04	ОП НОИР	Изпълнение 30.03.2022-31.12.2023
Мярка 2.2. Развитие на пътната инфраструктура				
Мярка 2.3. Развитие на здравеопазването и здравната инфраструктура				
Мярка 2.4. Развитие на социалните услуги				
Заетост за благоустрояване	Договор № BG05M9OP001-1.077-0001-C02	99 865.59	ОПРЧР 2014-2020	Изпълнение 08.06.2020-08.06.2022
Патронажна грижа в община Симитли	Договор № BG05M9OP001-6.002-0212-C01	353 697.12	ОПРЧР 2014-2020	Изпълнение 01.10.2021-01.12.2022

Мярка/Дейност	Договор	Стойност (лв.)	Източник на финансиране	Забележка
По-добър живот за възрастни хора	Договор № BG05M9OP001-2.111-0002-C01	199 920.00	ОПРЧР 2014-2020	Изпълнение 28.06.2021-28.08.2022
Създаване на социално предприятие – Копирен център в клуб на инвалида „Кураж“	Договор № BG05M9OP001-2.114-0001-C01	28 441.06	ОПРЧР 2014-2020	Изпълнение 20.05.2021-20.09.2022
Създаване на модел за патронажна грижа в общините Симитли и Кресна – Компонент 2	Договор № BG05M9OP001-2.040-0066-C01	119 457.00	ОПРЧР 2014-2020	Изпълнение 10.07.2019-11.01.2021
Създаване на модел за патронажна грижа в общините Симитли и Кресна – Компонент 3	Договор № BG05M9OP001-2.101-0028-C02103	103 147.00	ОПРЧР 2014-2020	Изпълнение 16.03.2020-28.02.2021
Създаване на модел за патронажна грижа в общините Симитли и Кресна – Компонент 4	Договор № BG05M9OP001-2.103-0051-C01	40 188.94	ОПРЧР 2014-2020	Изпълнение 11.10.2020-11.04.2021
Топъл обяд в условията на пандемията от COVID 19 в община Симитли	Договор № BG05FMOP001-5.001-0136-C07	92 684.90	ФЕПНЛ Храни	Изпълнение 04.01.2021-16.11.2022
Топъл обяд в община Симитли	Договор № BG05SFPR003-1.001-0041-C02192 796.80	192 796.80	ЕСФ+ Програма „Храни и основно материално подпомагане“ 2021-2027	Изпълнение 01.10.2022-30.09.2025
Патронажна грижа+ в община Симитли Компонент 2	Договор № BG05M9OP001-6.004-0197-C01	176 848.56	ОП РЧР	Изпълнение 02.11.2022-02.05.2023

Мярка/Дейност	Договор	Стойност (лв.)	Източник на финансиране	Забележка
Мярка 2.5. Професионална квалификация и преквалификация; учене през целия живот				
Мярка 2.6. Подкрепа за интеграция на маргинализирани общности				
Предприемачество на растеж	Договор № BG05M9OP001-1.116-0003-C01	Включен в Мярка 1.3.	ОПРЧР	Изпълнение 09.09.2021-09.04.2023
Прилагане на социално-икономически и образователни мерки за интеграция на уязвими групи в община Симитли	Договор № BG05M9OP001-2.018-0010-C02	526 417.55	ОПРЧР 2014-2020	Изпълнение 27.03.2019-27.11.2021
Прилагане на социално-икономически и образователни мерки за интеграция на уязвими групи в община Симитли	Договор № BG05M9OP001-2.018-0010-2014-BG05M2OP001-C02	289 035.52	ОП НОИР	27.03.2019-08.06.2022
ЗНАМ, ЧЕ МОГА	Договор № BG05M2OP001-3.016-0002-C02	195 532.24	ОП НОИР	Изпълнение 30.03.2022-31.12.2023
Умения за живот	Договор № BG05M2OP001-3.016-0004-C02	195 232.46	ОП НОИР	Изпълнение 15.04.2022-31.12.2023
Мярка 2.7. Развитие на културната инфраструктура и услуги за населението				

Мярка/Дейност	Договор	Стойност (лв.)	Източник на финансиране	Забележка
Мярка 2.8. Стимулиране на културно-историческите и творческите индустрии на основата на иновации и внедряване на ИКТ при тяхната интерпретация и социализация				
Мярка 2.9. Подобряване на спортната инфраструктура				
Изграждане на физкултурен салон на територията на СУ „Св. Св. Кирил и Методий“ в село Крупник	Договор № BG06RDNP001-7.005	487 935.30	ПРСР 2014-2020	Изпълнение 16.05.2019-16.05.2022
RIVER PLUS	Subsidy Contract № B2.6C.20\ 29.11.2019	624 043.80	Programme “INTERREG V- A GREECE BULGARIA” 2014 – 2020	Изпълнение 29.11.2019-31.12.2023
Мярка 2.10. Развитие на ВиК инфраструктура				
Мярка 2.11. Подобряване условията на жизнената среда и създаване на интелигентни услуги за населението				

Напредък по изпълнението на Приоритет 2: Устойчива техническа инфраструктура и устойчив достъп до услуги на населението

По **Приоритет 2: Устойчива техническа инфраструктура и устойчив достъп до услуги на населението** са изпълнени общо 18 проекта на обща стойност 4 042 077.38 лева.

Проект Създаване на модел за патронажна грижа в общините Симитли и Кресна е по 3 компонента - Компонент 2, Компонент 3 и Компонент 4.

Проектът се реализира на територията на две общини - Кресна и Симитли, които са високорискови в социално отношение и имат сходни демографски и инфраструктурни проблеми. Целеви групи по проекта са хора с трайни увреждания и възрастни, включително с хронични заболявания, които по различни причини не могат да организират самостоятелно своето ежедневие и не се справят без подкрепа. Целевите групи включват хора, които нямат близки в състояние да им помагат, не ползват социални услуги в общността. Тези потребители поради бедност и транспортни ограничения са без достъп до социални и здравни услуги в съответната община. Създава се възможност част от потребителите по проекта да получат рехабилитационни услуги, обучения за самостоятелно справяне, както и помощ за закупуване на лекарства, хранителни продукти и такива за домакинството, заверка на здравни книжки; административни услуги; консултации за права и задължения; мобилизиране на допълнителни ресурси за превенция и осигуряване достъпа до услуги на уязвими лица, включително хора с увреждания или в невъзможност от самообслужване, които са застрашени в най-голяма степен от COVID-19, както и за лица в карантинен период; изграждане на подходящ материален и кадрови капацитет за предоставянето им чрез въвеждане на модел за патронажни грижи за възрастни хора и лица с увреждания за осигуряване на почасови мобилни интегрирани здравно-социални услуги в техните домове.

Проект Прилагане на социално-икономически и образователни мерки за интеграция на уязвими групи в община Симитли е в изпълнение на Общински план за интегриране на ромите 2015 -2020 и е свързан с главните стратегически цели на държавните политики по отношение на маргинализираните групи - подобряване на жизнения стандарт чрез включването им в пазара на труда, мерки повишаващи здравната култура, приобщаващо образование, преодоляване на изолацията им чрез активно социално поведение и проява на толерантност от страна на гражданското общество, като по този начин пряко кореспондират с приоритетите на ОП РЧР и ОП НОИР.

Инвестиционния проект „Изграждане на физкултурен салон на територията на СУ „Св. Кирил и Методий“ в село Крупник предвижда изграждане на учебна спортна зала на едно ниво с прилежащи обслужващи помещения с общо РЗП 578.84 м². Помещенията, с които ще разполага сградата, са: спортна зала, склад за спортни

съоръжения, санитарен възел за посетители и ученици, две съблекални. Спортната зала е със светли размери 2370 см/ 1765 см и височина 820 см за провеждане на занятия и спортни мероприятия по волейбол и баскетбол. Предвижда се разполагане на мобилни трибуни с капацитет от около 140 места. Предвижда се изграждане на локална вентилационна инсталация. Училището, на територията на което ще се изгради физкултурния салон, е единственото за село Крупник и прилежащите наоколо села - Полена, Черниче, Полето, Брежани и Ракитна.

Проект Топъл обяд в условията на пандемията от COVID-19 в община Симитли представлява приготвяне и доставка на топла храна по домовете на най-уязвимите граждани на община Симитли (бедни хора или лица в продължителна изолация) в условията на криза, произтичаща от разпространението на вируса и невъзможност сами да осигурят прехраната си.

Проект Топъл обяд в община Симитли включва приготвяне и доставка на топла храна по домовете на най-уязвимите граждани на община Симитли, които са в затруднение да осигурят сами прехраната си. Лицата получават и съпътстваща подкрепа, която да подпомогне за социалното им приобщаване чрез съдействие за ползване на административни или друг вид услуги, закупуване и доставяне до домовете хранителни или други продукти от първа необходимост, както и лекарства закупени със собствени средства.

Проект Патронажна грижа+ в община Симитли включва предоставяне на интегрирани социално-здравни услуги за лица с увреждания и лица в риск, във връзка с ограничаване разпространението и преодоляване на последиците от COVID-19.

С Договор № BG05M9OP001-1.096-0072-C01 - Създаване на детски кът на работното място "Радост" се осигуряват социални придобивки за служителите на община Симитли – детски кът за целодневна и почасов грижа за деца с цел по-доброто съвместяване на професионалния с личния им живот.

В изпълнение на проект „Заетост за благоустрояване“ по Договор № BG05M9OP001-1.077-0001 – C01 по процедура № BG05M9OP001-1.077 „Подобряване на достъпа до заетост и качество на работните места в МИГ „Струма – Симитли, Кресна и Струмани“, 15 безработни лица, преминали успешно по проекта професионални и компетентностни обучения за придобиване на II степен на професионална квалификация по професия с код 622020 "Озеленител", специалност с код 6220202 "Парково строителство и озеленяване" и по професия с код 582030 "Строител", специалност 5820307 "Външни облицовки и настилки" са включени в субсидирана заетост със средства, осигурени по проекта. Основна цел на проекта е осигуряване на заетост на безработни лица чрез квалификация и осигуряване на заетост в текущи благоустройствени дейности за територията на община Симитли.

Изпълнен е и Договор № BG05M9OP001-2.111-0002-C01 - Проект По-добър живот за възрастните хора. Проектът е насочен към подобряване достъпа на хора с увреждания и хора на възраст над 65 години в невъзможност за самообслужване от община Симитли до услуги за социално включване и здравеопазване. За целта ще бъдат създадени условия за дългосрочна грижа в домашна среда чрез организиране на интегрирана междусекторна подкрепяща услуга „Сътрудничество в ежедневието“ на базата на индивидуалните им потребности и мобилна трудотерапия. Новите и иновативни услуги, свързани с оказване на съдействие за организиране на ежедневието и опазване на физическото и психическото здраве на възрастните хора и лицата с увреждания, разнообразяват и надграждат дейността на Центъра за почасово предоставяне на услуги за социално включване (ЦППУСВ) в община Симитли, създаден в рамките на проект BG05M9OP001-2.002-0117-C02 "За независим живот", финансиран от ОПРЧР 2014–2020, операция „Независим живот“.

С Договор за БФП №BG05M9OP001-2.114-0001 - Създаване на социално предприятие – Копирен център в клуб на инвалида „Кураж“ се цели осигуряване на заетост и създаване на нови устойчиви работни места за 2 лица - представители на целевата група - хора с увреждания и такива в неравностойно положение на пазара на труда и други социално изключени лица (неактивни и безработни лица). На лицата от целевата група се осигурява подходяща работна среда чрез закупуване на необходимото оборудване за новите работни места.

Проект Subsidy Contract № B2.6C.20\ 29.11.2019 “RIVER PLUS” има за цел изграждане на Рафтинг Център с преместваеми обекти - павилион за информационни услуги, павилион за съхранение на инвентар, оборудване за екстремни спортове и съблекални, модулна пречиствателна станция, писта за колокрос (BMX).

Проект „Знам, че мога“ на МИГ "Струма - Симитли, Кресна и Струмјани" цели създаване на система от дейности, насърчаващи образователното включване и интеграция на ученици от маргинализирани групи, вкл. роми, с активното участие на техните родители/настойници като: развива методика и инструменти за разбиране на нагласите им, оказва необходимата психологическа подкрепа за ученици от маргинализирани групи за включване и интегриране в образователната система, създава формат за взаимодействие и изграждане на доверие между семейната среда (родители/настойници) и учителите при осъществяване на мерки и действия за образователно включване и интегриране на учениците от маргинализирани групи, както и развива система от форми за социално-емоционално учене, които да мотивират учениците от маргинализирани група да идват и остават в училище. Целева група на проекта са 228 ученици от маргинализирани групи и 114 техни родители/настойници, вкл. роми, от двете училища, релевантни на критериите на МОН. Проектните резултати са действаща система за психологическа подкрепа на

ученици и работа с родители от маргинализирани групи, действащ формат за взаимодействие между родители/настойници и учители за образователно включване и интеграция на ученици от целевата група, работещи 4 форми за социално-емоционално учене, мотивиращи учениците за образователно включване и интеграция. Проектът се изпълнява в партньорство между учителския екип на ОБУ "Св.Паисий Хилендарски", село Долно Осеново, техни колеги от СУ "Св. св. Кирил и Методий", град Симитли, и експерти на сдружение с нестопанска цел „Коматиница“ и община Симитли.

Проект „Умения за живот“ на МИГ "Струма - Симитли, Кресна и Струмјани" цели да осъществи модел за образователна интеграция и превенция на ранното отпадане от училище чрез развитие на меки умения в ученици и техните родители/настойници от маргинализирани групи чрез: развитие на механизъм за установяване нагласите и склонностите на представителите на целевите групи, осигуряване на психологическа подкрепа за участие в дейности, развиващи техните меки умения за ефективно включване и участие в образователния процес на училището, развие ефективна форма за взаимодействие и изграждане на доверие между семейната среда (родители/настойници) и учителите при осъществяване на мерки и действия за включване и интегриране на учениците от маргинализирани групи в образователния процес на училището, както и като развие система от форми за социално-емоционално учене, които да мотивират учениците от маргинализирани група да идват и остават в училище. Целева група на проекта са 120 ученици и 30 техни родители/настойници от маргинализирани групи, вкл. роми. Проектът се изпълнява от учителския екип на СУ "Св. св. Кирил и Методий", село Крупник, в партньорство с експерти на община Симитли и сдружение с нестопанска цел "Коматиница". Изпълнението на проекта създава: система за психологическо подпомагане за активно образователно включване на ученици от маргинализирани групи, ефективна форма за взаимодействие и доверие между родителите на учениците и техните учители, система от форми за социално-емоционално учене, мотивираща учениците да бъдат в училище. Продължителността на проекта е 24 месеца.

Приоритет 3: Интегрирано екологично развитие

Мярка/Дейност	Договор	Стойност (лв.)	Източник на финансиране	Забележка
Мярка 3.1. Адаптиране към измененията на климата и опазване на биологичното разнообразие				
Закупуване и монтиране на заредени слънчеви отоплителни системи, закупуване и засаждане на дървета и поставяне на огради около тях	Договор № BGENVIRONMENT-4.003-0017-C01 - „Прилагане на мерки за успешна адаптация към климатичните промени“	301 197.57	ОП Опазване на околната среда и климатични промени	Изпълнение 08.11.2021-08.11.2023
Въвеждане на мерки за повишаване на енергийната ефективност на сгради, в които се предоставят обществени услуги-собственост на община Симитли	Договор № BG06RDNP001-7.008-0012-C01	809 360.55	ОП ПРСР	Изпълнение 12.11.2019-12.11.2022
Мярка 3.2. Повишаване на екологичната култура				
Мярка 3.3. Управление на отпадъците				
Рекултивация на депо за битови отпадъци - Симитли	Договор № BG16M1OP002-2.002-0017-C05	11 945 990.08 ⁶	ОПОС 2014-2020	Изпълнение 23.04.2018-23.11.2021

⁶ Обща стойност на проекта, в който участват общините Благоевград, Симитли, Рила, Кочериново и Бобошево.

Мярка/Дейност	Договор	Стойност (лв.)	Източник на финансиране	Забележка
Проектиране и изграждане на анаеробна инсталация за разделно събрани биоразградими отпадъци за регионална система за управление на отпадъците на Регион Благоевград	Договор № BG16M1OP002-2.004-0001-C04	36 448 652.00 ⁷	ОПОС 2014-2020	Изпълнение 02.01.2019-15.04.2024

⁷ Обща стойност на проекта, в който участват общините Благоевград, Симитли, Рила, Кочериново и Бобошево.

Напредък по изпълнението на Приоритет 3 Интегрирано екологично развитие

По **Приоритет 3 Интегрирано екологично развитие** са изпълнени общо 3 проекта. Общата стойност за община Симитли не е ясна, тъй като два от проектите са мащабни и са в консорциум с други общини.

Проектът се реализира в консорциум от общините Благоевград, Симитли, Кочериново и Бобошево, както и IDNA, Норвегия, които съвместно работят за повишаване на капацитета на българските общини да провеждат устойчиви политики за намаляване на емисиите и адаптиране към изменението на климата (АИК). Ще бъде проведено 3-дневно обучение на общински служители за повишаване на компетентността им за планиране на мерки за смекчаване и АИК с обучители от Норвегия с необходимия опит и експертиза в тази област. Ще бъде проведен информационен форум с гост-лектори от Норвегия, на който ще бъдат поканени представители на регионалните публични институции в секторите енергетика, води, транспорт, отпадъци, околна среда и всички, които имат отношение към прилагането на политики за АИК. Общински експерти ще посетят в гр. Осло с цел трансфер на знания и опит и популяризиране на добри практики, заимствани от норвежките партньори. Ще бъдат разработени и приложени 5 пилотни и иновативни мерки за смекчаване и АИК в българските общини, в изпълнение на стратегическите им планове и програми, а именно:

- Инсталиране на соларни системи за топла вода в детски градини и ясли на територията на община Благоевград;
- Създаване на електронна база данни на зелената система на града с възможност за актуализиране в реално време и публичен достъп;
- Инсталиране на соларни системи за топла вода в няколко детски градини и социални заведения на територията на община Симитли;
- Пилотно въвеждане на домашно компостиране на биоразградими отпадъци в домакинства на територията на община Кочериново;
- Пилотно въвеждане на домашно компостиране на биоразградими отпадъци в домакинства на територията на община Бобошево.

Проект Рекултивация на депо за битови отпадъци предвижда проектиране и изграждане на компостираща инсталация и инсталация за предварително третиране на смесено събрани битови отпадъци, които ще обслужват общините от РСУО-Благоевград (Благоевград, Симитли, Рила, Кочериново и Бобошево).

Компостиращата инсталация е с капацитет-2516 т/г, а инсталацията за предварително третиране на битови отпадъци е с капацитет-24117 т/г. Компостирането ще се извършва в открити клетки с навес чрез автоматична система, където поддържането на условия, подходящи за правилното протичане на процеса на компостиране, е в по-

малка зависимост от климата. Към системата за компостиране се предвижда аериране. Инсталацията за предварително третиране на битови отпадъци включва оптимална комбинация между механизация, оборудване и ръчен труд. Технологичният процес включва механично сортиране и отделяне на рециклируемите фракции, както и стабилизиране на сортираните биоразградими отпадъци чрез контейнерно компостиране (с капацитет на стабилизиращ модул до 3000 т/г) преди депониране. Местоположението на площадката, на която са предвидени да се изградят двете инсталации, е в землището на село Бучино и землището на село Българчево – общинска собственост на община Благоевград.

С Договор № BG16M1OP002-2.004-0001-C04 е стартиран проект за проектиране и изграждане на анаеробна инсталация за разделно събрани биоразградими отпадъци, която ще обслужва общини Благоевград, Симитли, Рила, Кочериново и Бобошево. Анаеробната инсталация ще бъде по метода на суха метанизация - 70% от общото количество от генерираните хранителни отпадъци, 35% от общото количество генерирани зелени отпадъци, 30% от общото количество генерирани дървесни отпадъци и 10% от общото количество хартия. Съоръжението е с капацитет-15 819 т/г към 2021 година. Ще бъдат изградени и допълнителни съоръжения - инсталации за компостиране на ферментиращ материал и когенерационна система за производство на електрическа и топлинна енергия от биогазта. Инсталацията ще бъде на имот в село Българчево, община Благоевград с площ-59.69 дка.

С изпълнението на Договор № BG06RDNP001-7.008-0012-C01 се цели подобряване на ЕЕ в административната сграда на общината в град Симитли и в сградите на кметствата в селата Брежани, Градево, Крупник, Мечкул, Ракитна, Сенокос и Сушица. Изпълнението включва:

- Топлинно изолиране на външни стени;
- Ремонт на компрометираните фасадните стени и цокли;
- Монтаж на топлоизолация от XPS ; и полагане на мозаечна мазилка върху топлоизолационната система.
- Топлинно изолиране на покрива;
- Почистване на подпокривното пространство. Подмяна на компрометирани елементи на покривните дървени конструкции;
- Ремонт на коминните тела в т.ч. подмяна на обшивките около комините;
- Изпълнение на нова отводнителна система на покрива – олуци и водосточни тръби;
- Подмяна на неподменената прозоречна дограма с пет-камерна PVC дограма с двоен стъклопакет;
- Подмяна на вътрешни и външни врати;
- Доставка и монтаж на пожароустойчиви врати;
- Доставка и монтаж на електрическо оборудване и осветителни тела.

Приоритет 4: Териториално сближаване и интегрирано развитие на градските и селските райони

Мярка/Дейност	Договор	Стойност (лв.)	Източник на финансиране	Забележка
Мярка 4.1. Интегрирано развитие на градските и селските райони				
Въвеждане на мерки за повишаване на енергийната ефективност на сгради, в които се предоставят обществени услуги-собственост на община Симитли	Договор № BG06RDNP001-7.008-0012-C01	Включен в Мярка 3.1.	ОП ПРСР	Изпълнение 12.11.2019-12.11.2022
Мярка 4.2. Развитие на трансграничното и транснационалното сътрудничество				
EUROPE FOR CITIZENS- Мрежи от градове	Договор № 621907-CITIZ-1-2020-1-BG-CITIZ-NT	148 680.00	Education, Audiovisual and Culture Executive Agency	Изпълнение 01.09.2020-31.08.2023
RIVER PLUS	Subsidy Contract № B2.6C.20\ 29.11.2019	Включен в Мярка 2.9.	Programme "INTERREG V- A GREECE BULGARIA" 2014 – 2020	Изпълнение 29.11.2019-31.12.2023
Закупуване и монтиране на заредени слънчеви отоплителни системи, закупуване и засаждане на дървета и поставяне на огради около тях	Договор № BGENVIRONMENT-4.003-0017-C01 - „Прилагане на мерки за успешна адаптация към климатичните промени“	Включен в Мярка 3.1.	ОП Опазване на околната среда и климатични промени	Изпълнение 08.11.2021-08.11.2023

Напредък по изпълнението на Приоритет 4 Териториално сближаване и интегрирано развитие на градските и селските райони

Проектът EUROPE FOR CITIZENS- Мрежи от градове е иновативен и изхожда от социалната, икономическата и политическата реалност на Европейския съюз. Той се стреми да създаде общоевропейска мрежа от градове, работеща заедно за подобряване на управлението на многообразието и защитата на правата на малцинствата; за справяне с предизвикателствата на всички градски общности. Включвайки широк кръг граждани от различни социални и професионални среди, както и недостатъчно представени малцинствени и мигрантски общности, тази общоевропейска мрежа насърчава диалога между публични органи, комитети за побратимяване между градовете и организации на гражданското общество. Мрежата работи за развитие на устойчиви публично-частни партньорства с цел превенция на дискриминацията и насърчаване на културното многообразие в Европа.

Приоритет 5: Административен капацитет

Мярка/Дейност	Договор	Стойност (лв.)	Източник на финансиране	Забележка
Мярка 5.1. Подобряване организацията на управление и работа в общинската администрация				
Мярка 5.2. Повишаване квалификацията и уменията на общинската администрация				
Мярка 5.3. Развитие на административния капацитет за планиране и изпълнение на стратегически планове и политики и насърчаване участието на гражданското общество в управлението				
Мярка 5.4. Развитие на междуобщинското, регионалното и трансграничното сътрудничество и партньорство				
EUROPE FOR CITIZENS- Мрежи от градове	Договор № 621907-CITIZ-1-2020-1-BG-CITIZ-NT	Включен в мярка 4.2.	Education, Audiovisual and Culture Executive Agency	Изпълнение 01.09.2020-31.08.2023

Мярка/Дейност	Договор	Стойност (лв.)	Източник на финансиране	Забележка
RIVER PLUS	Subsidy Contract № B2.6C.20\ 29.11.2019	Включен в Мярка 2.9.	Programme “INTERREG V- A GREECE BULGARIA” 2014 – 2020	Изпълнение 29.11.2019- 31.12.2023
Закупуване и монтиране на заредени слънчеви отоплителни системи, закупуване и засаждане на дървета и поставяне на огради около тях	Договор № BGENVIRONMENT- 4.003-0017-C01 - „Прилагане на мерки за успешна адаптация към климатичните промени“	Включен в Мярка 3.1.	ОП Опазване на околната среда и климатични промени	Изпълнение 08.11.2021- 08.11.2023
Рекултивация на депо за битови отпадъци - Симитли	Договор № BG16M1OP002-2.002- 0017-C05	Включен в Мярка 3.3.	ОПОС 2014- 2020	Изпълнение 23.04.2018- 23.11.2021
Проектиране и изграждане на анаеробна инсталация за разделно събрани биоразградими отпадъци за регионална система за управление на отпадъците на Регион Благоевград	Договор № BG16M1OP002-2.004- 0001-C04	Включен в Мярка 3.3.	ОПОС 2014- 2020	Изпълнение 02.01.2019- 15.04.2024
Мярка 5.4. Подобряване на условията за работа на общинските служители				
Въвеждане на мерки за повишаване на енергийната ефективност на сгради, в които се предоставят обществени услуги-собственост на община Симитли	Договор № BG06RDNP001-7.008- 0012-C01	Включен в мярка 3.1.	ОП ПРСР	Изпълнение 12.11.2019- 12.11.2022

Напредък по изпълнението на Приоритет 5 Административен капацитет

Изпълнението на **Приоритет 5 Административен капацитет** включва 6 проекта, които поради интегрираната си същност вече са посочени в други приоритети и мерки.

Приоритет 6: Устойчиво развитие на туризма

Мярка/Дейност	Договор	Стойност (лв.)	Източник на финансиране	Забележка
Мярка 6.1. Устойчиво развитие на алтернативни видове туризъм				
RIVER PLUS	Subsidy Contract № B2.6C.20\ 29.11.2019	Включен в Мярка 2.9.	Programme "INTERREG V- A GREECE BULGARIA" 2014 – 2020	Изпълнение 29.11.2019- 31.12.2023
Мярка 6.2. Стимулиране на опазването на културно-историческото наследство и историческите структури/ансамбли в историческите населени места на общината с оглед повишаване на привлекателността и качеството на средата, на културно-историческите и творческите индустрии на основата на иновации и внедряване на ИКТ при тяхната интерпретация и социализация				
Мярка 6.3. Развитие на специализирана туристическа инфраструктура				
Мярка 6.4. Подобряване на квалификацията и уменията на заетите в туризма				

Мярка/Дейност	Договор	Стойност (лв.)	Източник на финансиране	Забележка
<p>Мярка 6.5. Община Симитли дестинация, заемаща самостоятелно място на регионалния, националния и международния туристически пазар</p>				

Напредък по изпълнението на Приоритет 6 Устойчиво развитие на туризма

Изпълнението на **Приоритет 5 Устойчиво развитие на туризма** включва 1 проект, който поради интегрираната си същност вече е упоменат в друг приоритет.

Сключени договори през 2023 година

МИГ Струма - Симитли, Кресна и Струмјани сключват **Договор № BG06RDNP001-19.396-0006-C01 на 16.03.2023** по Мярка 7.2 от ПРСР за Проект Подобряване на средата и качеството на живот в град Симитли и село Крупник чрез реконструкция на улици. Стойността на проекта е 331 497.33 лева.

Проектът предвижда подобряване на средата и качеството на живот в населените места на община Симитли чрез реконструкция на ул. "Марек", ул. "Еделвайс" и ул. от О.Т. 154 до О.Т.160 в град Симитли и ул. "Граф Игнатиев" в село Крупник - част от общинската улична мрежа. Дейностите по проекта са:

1. Реконструкция на ул. "Марек", ул. "Еделвайс" и ул. от О.Т. 154 до О.Т.160 в град Симитли и ул. "Граф Игнатиев" в село Крупник – подготвителни работи, реконструкция на уличните платна и тротоари, полагане на пътна маркировка;
2. Контрол над строителния процес (оказване на строителен надзор и упражняване на авторски надзор);
3. Организация и управление на проекта.

Основният резултат от изпълнението на проекта ще бъде реконструирани ул. "Марек", ул. "Еделвайс", ул. от О.Т. 154 до О.Т.160 и ул. "Граф Игнатиев" с изградени нови тротоари, пътна настилка и маркировка.

Проект Грижа в дома в община Симитли е сключен на 23.03.2023 с **Договор № BG05SFPR002-2.001-0208-C01** и е на стойност 400 759.50 лева.

Проектното предложение е насочено към осигуряване на подкрепа в домашна среда за лица с увреждания и възрастни хора, зависими от грижа в община Симитли. Ще се предоставят интегрирани здравно-социални услуги в домашна среда, включително и в контекста на пандемични ситуации, като предвидените по проекта дейности ще обхванат минимум 75 лица - представители на целевата група - възрастни в невъзможност за самообслужване и хора с увреждания.

Подкрепата в домашна среда ще бъде осигурена чрез реализиране на следните дейности:

1. Предоставяне на почасови мобилни интегрирани здравно-социални услуги по домовете и психологическа подкрепа;
2. Доставка на храна, хранителни продукти и продукти от първа необходимост, заплащане на битови сметки, заявяване и получаване на неотложни административни и битови услуги със средства на потребителите;
3. Предоставяне на лицата от целевата група на информация относно превенция и профилактика на здравето и социално значими заболявания, включително консултации със специалисти при необходимост.

За реализирането на така предвидените дейности ще се формира мултидисциплинарен екип то специалисти, които ще предоставят планираните услуги, съобразно установените индивидуални потребности на участниците. Служителите наети за предоставяне на планираните услуги ще получат подкрепа чрез осигуряване на обучение, както и чрез провеждане на супервизия.

Проект Закупуване на нов неупотребяван лекотоварен автомобил за разнос на храна за нуждите на Домашен социален патронаж – Симитли по Целева програма „Патронажна мобилност за доставка на топъл обяд – Фонд Социална закрила към МТСП е сключен на 10.01.2023 и е на стойност 38 000 лв.

По проекта се предвижда закупуване на нов неупотребяван лекотоварен автомобил за разнос на храна за нуждите на Домашен социален патронаж - Симитли

Проследяване промените в Индикаторите за резултат и Индикаторите за продукт

брой	община Симитли	1 година	194	-	210
брой	община Симитли	1 година	-	-	50
брой	община Симитли	1 година	0	1	5
брой	община Симитли	1 година	0	1	3
брой	община Симитли	1 година	0	-	10
брой	община Симитли	1	0	н/п	20
брой	община Симитли	1 година	0	н/п	10
брой	община Симитли	1 година	0	н/п	3
брой	община Симитли	1 година	0	н/п	5
брой	община Симитли	1 година	0	н/п	3
брой	община Симитли	1 година	-	2	6
брой	община Симитли	1 година	0	н/п	3
брой	община Симитли, ИСУН	1 година	0	н/п	20
брой	община Симитли, ИСУН	1 година	0	н/п	1

брой	община Симитли	1 година	0	н/п	1
брой	община Симитли	1 година	0	н/п	6
брой	община Симитли	1 година	0	н/п	3
брой	община Симитли	1 година	0	н/п	75 ⁸
брой	община Симитли, НСИ	1 година	0	н/п	15
брой	община Симитли	1 година	0	1	12
брой	община Симитли	1 година	0	н/п	1
брой	община Симитли	1 година	0	н/п	3

⁸ Броят на общинските служители, преминали курсове за обучение, е общ, т.е. един служител може да е преминал повече от един курс.

%	НСИ, ДБТ, АЗ	1 година	14.42	9.1	3
%	НСИ	1 година	59.26	58.17	60
лв.	ИСУН, НСИ	1 година	751	941	900
брой	ИСУН, община Симитли	1 година	5	5	10
евро	НСИ, община Симитли	1 година	93	152	200
брой	община Симитли	1 година	-	8	5
%	ВиК	1 година	68	-	40
км	община Симитли	1 година	-	Н/П	30
км	община Симитли	1 година	-	Н/П	25
брой	община Симитли	1 година	-	Н/П	4
брой	НСИ	1 година	456	449	500
хил.лв.	НСИ	1 година	116 889	196 742	550 000
хил.лв.	НСИ	1 година	216 010	297 243	320 000
хил.лв.	НСИ	1 година	1 496	1 332	5 000

Действия по осигуряване на ефективност и ефикасност при изпълнение ПИРО Симитли 2021-2027 г.

Мерки за наблюдение и механизми за събиране, обработване и анализ на данни.

Системата за наблюдение и оценка на изпълнението на ПИРО цели осигуряването на ефективно изпълнение на плана, с оглед постигане на целите за интегрирано устойчиво местно развитие и ефикасно разходване на ресурсите за реализация на планираните дейности и проекти. Системата за наблюдение и оценка на изпълнението на плана обхваща и Програмата за неговата реализация.

Предмет на наблюдението и оценката е изпълнението на целите и приоритетите на ПИРО на основата на резултатите от подготовката и изпълнението на мерките и проектите, включени в Програмата за реализация на плана.

За целите на наблюдението и оценката е изградена система, която включва формите и начините за събиране на информация, индикаторите за наблюдение, органа за наблюдение и организацията на работата по наблюдението и оценката, както и системата на докладване и осигуряване на информация и публичност.

В цялостния процес на наблюдение и оценка при спазване на принципа за партньорство участват кметът на общината, кметовете на кметства и кметските наместници, общинската администрация, общинският съвет, социалните и икономическите партньори, неправителствените организации, представителите на гражданското общество в общината.

При актуализацията на ПИРО следва да се анализира и оцени динамичното въздействие на външните и вътрешните фактори и условия върху социално-икономическите характеристики на развитието на общината и качеството на околната среда, като на тази основа се разработи по-реалистична и адекватна стратегическа рамка и система за управление и изпълнение на целите на плана до края на съответния период.

Основните дейности по наблюдение и оценка на изпълнението на ПИРО са регламентирани в Закона за регионалното развитие и Правилника за прилагането му и са както следва:

- **Годишни доклади** за наблюдение на изпълнението на плана за интегрирано развитие на общината, които се внасят по предложение на кмета на общината.

- **Междинна оценка** в средата на периода на действие на ПИРО. Предвижда се междинната оценка на ПИРО на община Симитли да бъде направена през 2024 г. и трябва да вкл. следните компоненти:
 - оценка на първоначалните резултати от изпълнението;
 - оценка на степента на постигане на съответните цели;
 - оценка на ефективността и ефикасността на използваните ресурси;
 - изводи и препоръки за изпълнението на съответния документ.
- **Последваща оценка** на въздействието не по-късно от една година след изтичането на периода на ПИРО, която трябва да включва:
 - оценка на степента на постигане целите и устойчивостта на резултатите;
 - оценка на общото въздействие;
 - оценка на ефективността и ефикасността на използваните ресурси;
 - изводи и препоръки относно провеждането на политиката за регионално и местно развитие.

Преглед на проблемите, възникнали в процеса на прилагане на ПИРО през 2022 година, както и мерките за преодоляване на тези проблеми

Съществени проблеми, възникнали в процеса на прилагане на ПИРО Симитли през 2020-2021 година, които довеждат до забавяне в планираното изпълнение на ПИРО, е настъпилата COVID-19 криза и забавянето в усвояване на средства от ЕСИФ. Поради спецификата и обема на нужния ресурс на много от проектите и средствата за изпълнението им могат да се получат само от ЕС. Данните за общината показват, че през 2022 година темповете на изпълнение на много от приоритетите се възстановяват.

Мерки за постигане на необходимото съответствие на Годишният доклад със секторните политики, планове и програми на територията на общината.

Годишният доклад за наблюдение на изпълнението на ПИРО Симитли 2021-2027 г. е разработен в изпълнение на чл. 23, т. 4 от Закона за регионалното развитие, чл. 72, ал. 2 от Правилника за прилагане на ЗРР и съгласно чл. 72, ал. 8 от същия. Структурата, обемът и съдържанието на ПИРО Симитли е в съответствие с разпоредбите на чл. 13 от ЗРР и Методическите указания за разработване и прилагане на ПИРО 2021-2027 г., публикувани от МРРБ. Също така и с разпоредбите, свързани с местното самоуправление, териториалното устройство, опазването на околната среда, кадастъра и имотния регистър за територията на общината. Освен това планът е в съответствие с целите на кохезионната политика на ЕС за същия период и особено в частта на политика 5 **„Европа по-близо да гражданите чрез насърчаване на устойчивото и интегрирано развитие на градските, селските и крайбрежните райони и на местните инициативи“**.

Периодът на действие на ПИРО е седемгодишен и съвпада с действието на стратегически документи от по-високо ниво.

Мерки за прилагане принципа на партньорство.

В ПИРО 2021-2027 г. са заложили мерки при които се прилага принципът на партньорство. Общината е бенефициент по редица проекти по Оперативни програми от програмния период 2007 – 2013 г. и проекти по Оперативни програми с обхват на действие 2014 – 2020 г. а към този момент и към програмен период 2021-2017 г. Много от проектите, изпълнявани от частния сектор, са също партньорски. Проектите, изпълнявани по Програми за трансгранично сътрудничество по съществото си наблягат на изграждането на партньорски отношения с организации от съседни държави.

Заклучение и предложения за подобряване на резултатите от наблюдението.

На базата на наличната информация за управлението на община Симитли и работата на общинската администрация, може да се направи анализ на актуалното състояние и да се дадат препоръки с цел подобряване на резултатите от изпълнението и наблюдението на ПИРО на община Симитли.

Важно е да се отбележи, че пандемията от COVID-19, която настъпи през 2020 година, доведе до тежки последствия и предизвика тежка икономическа криза, която засегна всички сектори на икономиката не само в страната, но и в цяла Европа. През 2020-2021 година са регистрирани значителен ръст на безработицата, прекъсвания на индустриалното производство, а в месеците на най-тежки ограничения - икономически хаос и дори спиране на международната търговия. Тази ситуация неминуемо се отразява на покупателната способност на населението на община Симитли, както и на жителите настраната.

През 2020-2021 година са засегнати всички икономически сектори на територията на община Симитли. Много бизнеси претърпяват загуби, като едни от най-потърпевшите са ресторантьорството и туризмът, които многократно са ограничавани да функционират нормално и това доведе до значителен спад в тяхното потребление.

Препоръките, които могат да се направят с цел подобряване на резултатите от изпълнението и наблюдението на ПИРО на община Симитли в настоящия годишен доклад за изпълнението на ПИРО за 2022 година, са следните:

- Да се прилагат изготвените „Правила и методики за мониторинг, контрол и последваща оценка при изпълнението на конкретни политики от Общинска администрация Симитли“;

- Да се разработват периодични отчети за изпълнението, които да съдържат информация за дейностите/проектите изпълнени по всяка една от мерките, финансовите ресурси, източниците на финансиране и постигнатите резултати;
- Да бъдат разработени допълнителни мерки за подпомагане на икономическата активност;
- Да се повиши степента на комуникация между общината, бизнеса и заинтересованите страни;
- Да се оптимизират предлаганите услуги от общинската администрация.